



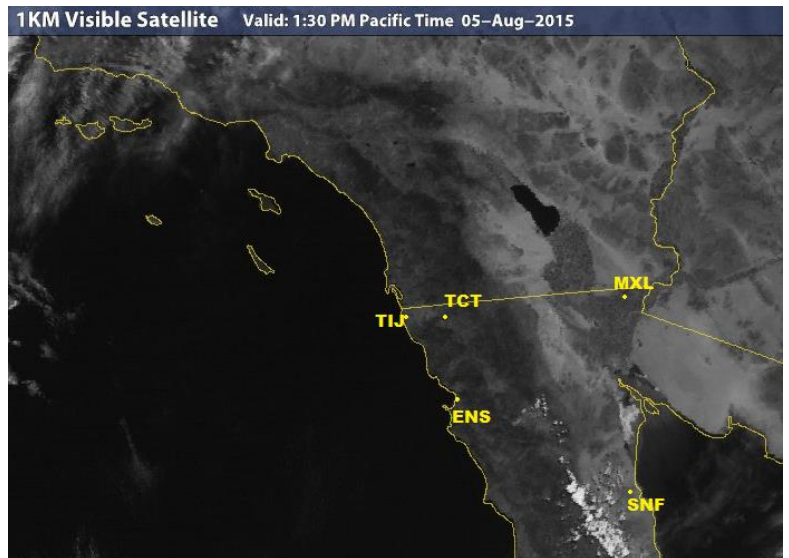
INSTITUTO DE INGENIERÍA

MA-CLIMATOLOGÍA Y METEOROLOGÍA

PRONÓSTICO DEL TIEMPO PARA EL ESTADO DE BAJA CALIFORNIA PARA EL
06 DE AGOSTO DE 2015

ANÁLISIS SINÓPTICO:

Un sistema de baja presión localizado al Sur de Nevada en los Estados Unidos, se apoya de un sistema de alta presión que a niveles medios de la atmósfera mantiene el flujo de viento del Oeste. Dicha situación favorece el transporte de nubosidad proveniente del Occidente y Sur del País hacia el Estado de Baja California, por lo que se espera que durante las próximas 12 horas aumenten los nublados y la probabilidad para lluvias ligeras, principalmente al Noreste de la región.






Al Noreste del Estado, se pronostica viento moderado del Sureste con algunos nublados, temperaturas altas y probabilidad para lluvias ligeras. En la zona costera del Pacífico y la zona montañosa al Noroeste de la Entidad, se esperan algunos nublados parciales principalmente durante la mañana, disminuyendo hacia el medio día con viento moderado de dirección Oeste.




La imagen de satélite más reciente muestra escasos nublados en la Entidad. Se espera un incremento en los nublados durante las próximas horas, especialmente al Noreste de la región.

PRONÓSTICO



MEXICALI: temperatura mínima de 27°C a 29°C (79-81 °F) y temperatura máxima de 42°C a 44°C (104-108 °F). Parcialmente nublado con viento moderado del Sureste. Temperaturas altas y probabilidad para lluvias ligeras.

Mexicali, B. C.		
Jueves	Viernes	Sábado
		
Max: 42°C Min: 28°C Lluvia: 25%	Max: 42°C Min: 24°C Lluvia: 0%	Max: 41°C Min: 24°C Lluvia: 0%

TECATE: temperatura mínima de 17°C a 19°C (61-64 °F) y temperatura máxima de 33°C a 35°C (87-90 °F). Algunos nublados matutinos con cielo mayormente despejado el resto del día. Viento moderado de dirección Oeste.




Tecate, B. C.		
Jueves	Viernes	Sábado
		
Max: 34°C Min: 18°C Lluvia: 0%	Max: 32°C Min: 15°C Lluvia: 0%	Max: 31°C Min: 14°C Lluvia: 0%

TIJUANA: temperatura mínima de 17°C a 19°C (63-66 °F) y temperatura máxima de 25°C a 27°C (77-80 °F). Viento moderado de dirección Oeste y Noroeste con algunos nublados parciales durante la mañana y mayormente despejado el resto del día.

Tijuana, B. C.		
Jueves	Viernes	Sábado
		
Max: 26°C Min: 18°C Lluvia: 20%	Max: 25°C Min: 17°C Lluvia: 0%	Max: 24°C Min: 16°C Lluvia: 0%




ENSENADA: temperatura mínima de 19°C a 21°C (66-70 °F) y temperatura máxima de 25°C a 27°C (76-79 °F). Algunos nublados parciales con viento moderado de dirección Oeste.

Ensenada, B. C.

Jueves	Viernes	Sábado
		
Max: 26 °C Min: 19 °C Lluvia: 0%	Max: 26 °C Min: 18 °C Lluvia: 0%	Max: 26 °C Min: 18 °C Lluvia: 0%

SAN FELIPE: temperatura mínima de 29°C a 31°C (84-87 °F) y temperatura máxima de 35°C a 37°C (94-98 °F). Algunos nublados parciales con viento moderado de dirección Sureste.

San Felipe, B. C.

Jueves	Viernes	Sábado
		
Max: 37 °C Min: 31 °C Lluvia: 0%	Max: 35 °C Min: 27 °C Lluvia: 0%	Max: 34 °C Min: 27 °C Lluvia: 0%

Aviso:

Para Mexicali y su Valle por temperaturas altas. Se recomienda tomar las medidas necesarias para evitar golpes de calor y deshidratación.

SITIOS WEB DE INTERÉS:

Análisis en superficie (<http://www.wpc.ncep.noaa.gov/sfc/90fbw.jpg>)

Centro Nacional de Huracanes (<http://www.nhc.noaa.gov/?epac>)

Imágenes de satélite (<http://www.intellicast.com/National/Satellite/Visible.aspx?location=USAZ0275>)