



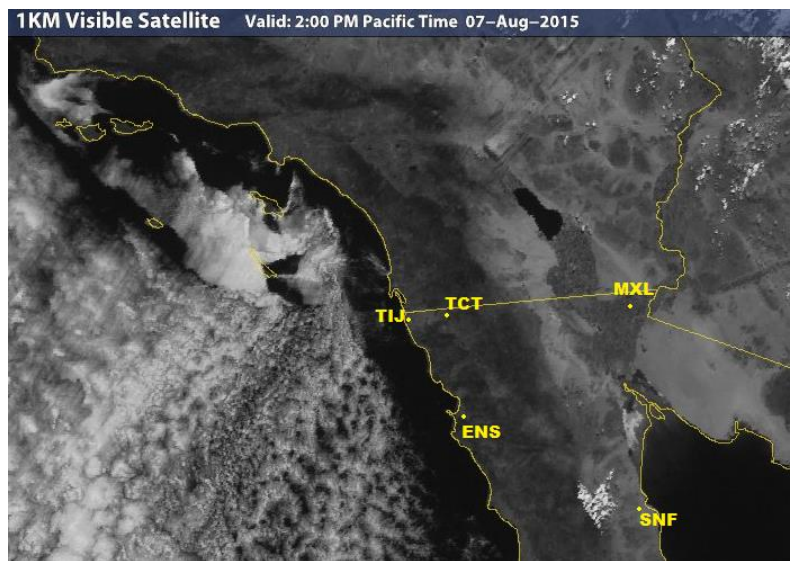
INSTITUTO DE INGENIERÍA

MA-CLIMATOLOGÍA Y METEOROLOGÍA

PRONÓSTICO DEL TIEMPO PARA EL ESTADO DE BAJA CALIFORNIA PARA EL  
**08 DE AGOSTO DE 2015**

**ANÁLISIS SINÓPTICO:**

Prevalece el sistema de baja presión localizado al Sur de California sobre territorio Estadounidense, el cual con apoyo de un sistema de alta presión en altura, favorece el flujo de viento del Oeste y Noroeste en gran parte del Estado. Se pronostica tiempo estable con cielo mayormente despejado y temperaturas relativamente altas en la Entidad, así mismo se espera poco cambio en las condiciones atmosféricas durante el fin de semana.






Al Noreste de Baja California, se prevé viento moderado del Oeste y Noroeste con cielo mayormente despejado y temperaturas elevadas. En la zona costera del Pacífico y la zona montañosa al Noroeste del Estado, se pronostican algunos nublados matutinos, disminuyendo hacia el medio día con viento moderado de dirección Oeste.

La imagen de satélite más reciente muestra algunos nublados bajos en la zona costera de la Entidad. Se esperan condiciones similares con cielo mayormente despejado durante el fin de semana.

## PRONÓSTICO




**MEXICALI:** temperatura mínima de 23°C a 25°C (73-77 °F) y temperatura máxima de 40°C a 42°C (105-108 °F). Despejado con viento moderado del Oeste y Noroeste.

### Mexicali, B. C.

Sábado	Domingo	Lunes
		
Max: <b>41</b> °C    Min: <b>24</b> °C Lluvia: 0%	Max: <b>41</b> °C    Min: <b>24</b> °C Lluvia: 0%	Max: <b>42</b> °C    Min: <b>25</b> °C Lluvia: 0%


**TECATE:** temperatura mínima de 13°C a 15°C (56-59 °F) y temperatura máxima de 30°C a 32°C (86-90 °F). Cielo mayormente despejado con viento moderado de dirección Oeste.

### Tecate, B. C.

Sábado	Domingo	Lunes
		
Max: <b>31</b> °C    Min: <b>14</b> °C Lluvia: 0%	Max: <b>31</b> °C    Min: <b>14</b> °C Lluvia: 0%	Max: <b>31</b> °C    Min: <b>15</b> °C Lluvia: 0%




**TIJUANA:** temperatura mínima de 16°C a 18°C (61-64 °F) y temperatura máxima de 23°C a 25°C (74-78 °F). Viento moderado de dirección Oeste con algunos nublados parciales en la costa principalmente durante la mañana.

### Tijuana, B. C.

Sábado	Domingo	Lunes
		
Max: <b>24</b> °C    Min: <b>17</b> °C Lluvia: 0%	Max: <b>24</b> °C    Min: <b>17</b> °C Lluvia: 0%	Max: <b>25</b> °C    Min: <b>17</b> °C Lluvia: 0%




**ENSENADA:** temperatura mínima de 17°C a 19°C (63-66 °F) y temperatura máxima de 24°C a 26°C (76-79 °F). Algunos nublados parciales con viento moderado de dirección Oeste .

**Ensenada, B. C.**

Sábado	Domingo	Lunes
		
Max: 25 °C Min: 18 °C Lluvia: 0%	Max: 25 °C Min: 18 °C Lluvia: 0%	Max: 24 °C Min: 18 °C Lluvia: 0%

**SAN FELIPE:** temperatura mínima de 26°C a 28°C (78-81 °F) y temperatura máxima de 33°C a 35°C (92-95 °F). Cielo mayormente despejado con viento moderado de dirección Noroeste cambiando al Este por la tarde.

**San Felipe, B. C.**

Sábado	Domingo	Lunes
		
Max: 34 °C Min: 27 °C Lluvia: 0%	Max: 33 °C Min: 27 °C Lluvia: 0%	Max: 34 °C Min: 28 °C Lluvia: 0%

**Aviso:**

Para Mexicali y su Valle por temperaturas altas. Se recomienda tomar las medidas necesarias para evitar golpes de calor y deshidratación.

**SITIOS WEB DE INTERÉS:**

Análisis en superficie (<http://www.wpc.ncep.noaa.gov/sfc/90fbw.jpg>)

Centro Nacional de Huracanes (<http://www.nhc.noaa.gov/?epac>)

Imágenes de satélite (<http://www.intellicast.com/National/Satellite/Visible.aspx?location=USAZ0275>)