



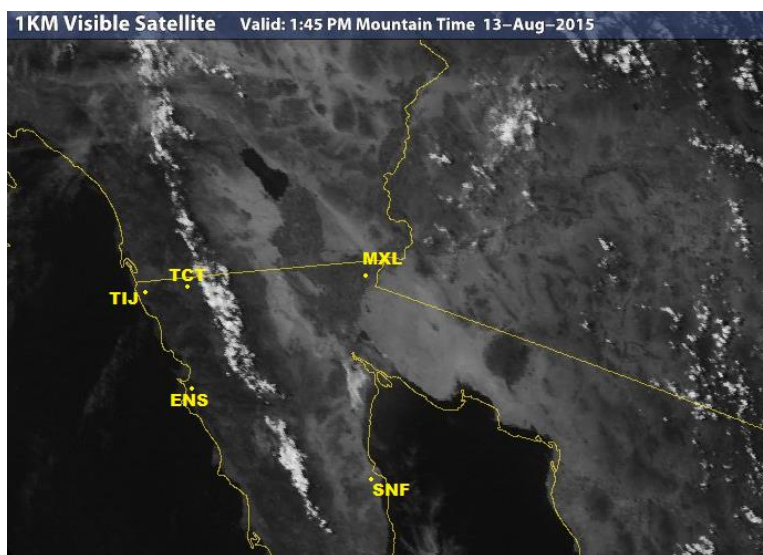
INSTITUTO DE INGENIERÍA

MA-CLIMATOLOGÍA Y METEOROLOGÍA

PRONÓSTICO DEL TIEMPO PARA EL ESTADO DE BAJA CALIFORNIA PARA EL  
**14 DE AGOSTO DE 2015**

**ANÁLISIS SINÓPTICO:**

Se mantiene al Sur del Estado de California sobre los Estados Unidos, un sistema de baja presión que apoyado en niveles medios de la atmósfera de un fuerte sistema de alta presión en altura, favorecen en la región de Baja California, tiempo estable, cielo mayormente despejado y viento del Sur y Oeste con un ambiente relativamente humedo. Se prevén temperaturas máximas elevadas hacia el fin de semana y poco cambio en las condiciones de tiempo durante las próximas 48 horas.






Al Noreste de Baja California, se pronostica viento moderado del Oeste con cielo mayormente despejado y temperaturas altas. En la zona costera del Pacífico y la zona montañosa al Noroeste del Estado, se pronostican algunos nublados parciales matutinos con cielo mayormente despejado el resto del día y viento moderado de dirección Oeste y Noroeste.

La imagen de satélite actual muestra algunos nublados en la zona montañosa del Estado y cielo mayormente despejado en el resto de la Entidad.

## PRONÓSTICO




**MEXICALI:** temperatura mínima de 29°C a 31°C (79-82 °F) y temperatura máxima de 43°C a 45°C (108-111 °F). Viento moderado del Oeste, cielo mayormente despejado y temperaturas altas.

### Mexicali, B. C.

Viernes	Sábado	Domingo
		
Max: <b>45</b> °C    Min: <b>31</b> °C Lluvia: 0%	Max: <b>45</b> °C    Min: <b>31</b> °C Lluvia: 0%	Max: <b>46</b> °C    Min: <b>30</b> °C Lluvia: 0%




**TECATE:** temperatura mínima de 19°C a 22°C (60-64 °F) y temperatura máxima de 36°C a 38°C (91-95 °F). Cielo mayormente despejado con viento moderado de dirección Oeste y Noroeste.

### Tecate, B. C.

Viernes	Sábado	Domingo
		
Max: <b>38</b> °C    Min: <b>21</b> °C Lluvia: 0%	Max: <b>38</b> °C    Min: <b>22</b> °C Lluvia: 0%	Max: <b>38</b> °C    Min: <b>23</b> °C Lluvia: 0%




**TIJUANA:** temperatura mínima de 19°C a 21°C (64-67 °F) y temperatura máxima de 27°C a 29°C (76-80 °F). Viento moderado del Oeste con cielo mayormente despejado durante el día.

### Tijuana, B. C.

Viernes	Sábado	Domingo
		
Max: <b>29</b> °C    Min: <b>20</b> °C Lluvia: 0%	Max: <b>30</b> °C    Min: <b>21</b> °C Lluvia: 0%	Max: <b>30</b> °C    Min: <b>20</b> °C Lluvia: 0%




**ENSENADA:** temperatura mínima de 19°C a 21°C (64-68 °F) y temperatura máxima de 26°C a 28°C (79-83 °F). Mayormente despejado con viento moderado de dirección Oeste y Noroeste.

**Ensenada, B. C.**

Viernes	Sábado	Domingo
		
Max: <b>28 °C</b> Min: <b>21 °C</b> Lluvia: 0%	Max: <b>29 °C</b> Min: <b>22 °C</b> Lluvia: 0%	Max: <b>29 °C</b> Min: <b>21 °C</b> Lluvia: 0%

**SAN FELIPE:** temperatura mínima de 29°C a 31°C (80-84 °F) y temperatura máxima de 35°C a 37°C (94-98 °F). Cielo mayormente despejado con viento variable de dirección Oeste y Sureste.

**San Felipe, B. C.**

Viernes	Sábado	Domingo
		
Max: <b>37 °C</b> Min: <b>31 °C</b> Lluvia: 0%	Max: <b>38 °C</b> Min: <b>31 °C</b> Lluvia: 0%	Max: <b>37 °C</b> Min: <b>30 °C</b> Lluvia: 0%

**Aviso:**

Para Mexicali y su Valle por temperaturas altas. Se recomienda tomar las medidas necesarias para evitar golpes de calor y deshidratación.

**SITIOS WEB DE INTERÉS:**

Análisis en superficie (<http://www.wpc.ncep.noaa.gov/sfc/90fbw.jpg>)  
 Centro Nacional de Huracanes (<http://www.nhc.noaa.gov/?epac>)  
 Imágenes de satélite (<http://www.intellicast.com/National/Satellite/Visible.aspx?location=USAZ0275>)