



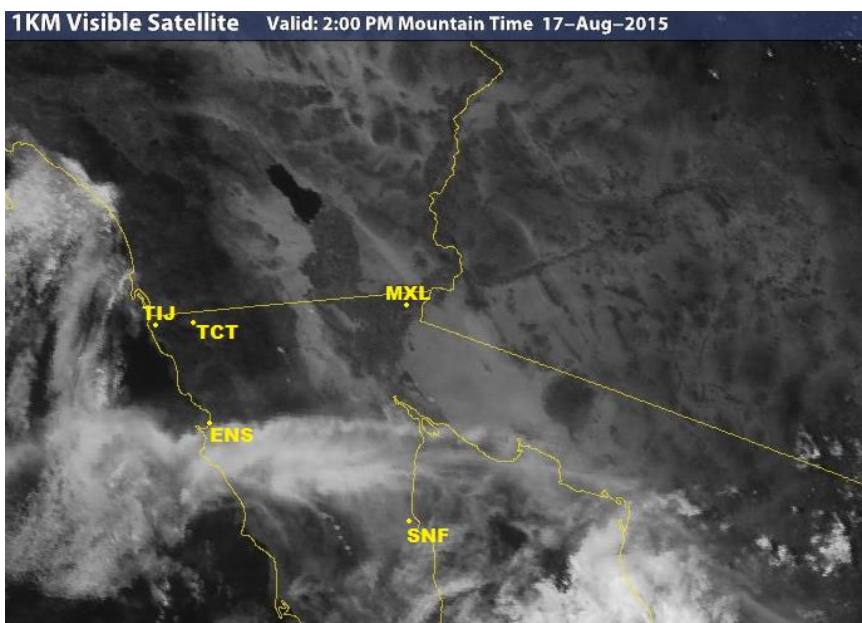
INSTITUTO DE INGENIERÍA

MA-CLIMATOLOGÍA Y METEOROLOGÍA

PRONÓSTICO DEL TIEMPO PARA EL ESTADO DE BAJA CALIFORNIA PARA EL
18 DE AGOSTO DE 2015

ANÁLISIS SINÓPTICO:

Localizado en superficie al Sur de Nevada, un sistema de baja presión que apoyado a partir de niveles medios de la atmósfera por un sistema de alta presión, favorece en gran parte de la región Norte del Baja California, tiempo relativamente estable, nublados parciales y viento del Oeste con un ambiente de humedad y temperaturas altas. Se espera una disminución en los nublados para el día de mañana, así como persistencia en las temperaturas altas durante los próximos días.






Al Noreste de Baja California, se pronostica viento moderado del Oeste con cielo mayormente despejado y temperaturas altas. Al Noroeste de la Entidad, en la zona costera del Pacífico y la zona montañosa, se pronostican algunos nublados parciales principalmente durante las mañanas, viento moderado de dirección Oeste y Suroeste con temperaturas relativamente altas.




Mientras tanto, a unos 1135 km al Oeste de la Península de Baja California, se desplaza sobre el Pacífico con dirección al Noroeste la depresión tropical 11-E. La DT 11-E no representará peligro para la Entidad y se espera que se disipe durante las proximas 12 hrs.

PRONÓSTICO




MEXICALI: temperatura mínima de 26°C a 28°C (79-82°F) y temperatura máxima de 43°C a 45°C (109-113 °F). Viento moderado del Oeste intensificándose por las tardes con cielo mayormente despejado y temperaturas altas.

Mexicali, B. C.		
Martes	Miércoles	Jueves
		
Max: 44 °C Min: 27 °C Lluvia: 0%	Max: 43 °C Min: 27 °C Lluvia: 0%	Max: 42 °C Min: 28 °C Lluvia: 0%

TECATE: temperatura mínima de 16°C a 18°C (61-64 °F) y temperatura máxima de 32°C a 34°C (90-93 °F). Cielo mayormente despejado con viento moderado de dirección Oeste.




Tecate, B. C.		
Martes	Miércoles	Jueves
		
Max: 33 °C Min: 16 °C Lluvia: 0%	Max: 32 °C Min: 16 °C Lluvia: 0%	Max: 32 °C Min: 16 °C Lluvia: 0%

TIJUANA: temperatura mínima de 17°C a 19°C (63-66 °F) y temperatura máxima de 27°C a 29°C (81-84 °F). Viento moderado del Oeste y Suroeste con nublados matutinos y cielo mayormente despejado durante el resto del día.

Tijuana, B. C.		
Martes	Miércoles	Jueves
		
Max: 27 °C Min: 17 °C Lluvia: 0%	Max: 26 °C Min: 17 °C Lluvia: 0%	Max: 25 °C Min: 18 °C Lluvia: 0%




ENSENADA: temperatura mínima de 18°C a 20°C (65-68 °F) y temperatura máxima de 26°C a 28°C (79-82 °F). Nublados parciales por la mañana y mayormente despejado durante el día. Viento moderado de dirección Oeste y Suroeste.

Ensenada, B. C.

Martes	Miércoles	Jueves
		
Max: 26 °C Min: 18 °C Lluvia: 0%	Max: 26 °C Min: 18 °C Lluvia: 0%	Max: 25 °C Min: 18 °C Lluvia: 0%

SAN FELIPE: temperatura mínima de 29°C a 31°C (84-88 °F) y temperatura máxima de 36°C a 38°C (97- 100°F). Cielo mayormente despejado con viento variable de dirección Oeste y Suroeste.

San Felipe, B. C.

Martes	Miércoles	Jueves
		
Max: 36 °C Min: 29 °C Lluvia: 0%	Max: 35 °C Min: 28 °C Lluvia: 0%	Max: 34°C Min: 27 °C Lluvia: 0%

Aviso:

Temperaturas relativamente altas en gran parte de la Entidad, especialmente Mexicali y su Valle. Se recomienda tomar las medidas necesarias para evitar golpes de calor y deshidratación.

SITIOS WEB DE INTERÉS:

Análisis en superficie(<http://www.wpc.ncep.noaa.gov/sfc/90fbw.jpg>)

Centro Nacional de Huracanes (<http://www.nhc.noaa.gov/?epac>)

Imágenes de satélite (<http://www.intellicast.com/National/Satellite/Visible.aspx?location=USAZ0275>)