



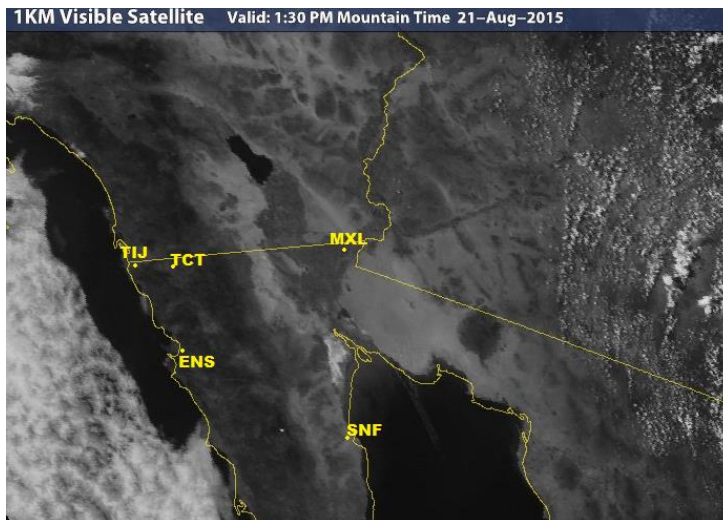
INSTITUTO DE INGENIERÍA

MA-CLIMATOLOGÍA Y METEOROLOGÍA

PRONÓSTICO DEL TIEMPO PARA EL ESTADO DE BAJA CALIFORNIA PARA EL
22 DE AGOSTO DE 2015

ANÁLISIS SINÓPTICO:

El sistema de baja presión localizado al Sur de Nevada y la presencia a niveles medios de la atmósfera de un sistema de alta presión, continúan favoreciendo en gran parte de la región, tiempo estable con cielo mayormente despejado y un ambiente relativamente humedo; viento dominante del Oeste en la Zona costera del Estado y de dirección Sureste en la zona de desierto y valles. Durante el fin de semana se pronostica poco cambio en las condiciones del tiempo.






Al Noreste del Estado en la zona de desierto, se pronostica viento moderado del Sureste con cielo mayormente despejado y temperaturas relativamente altas, sin probabilidad de lluvias durante el fin de semana. Al Noroeste de la Entidad, en la zona costera del Pacífico y la zona montañosa, se prevén nublados parciales en la costa, principalmente durante las mañanas, disminuyendo hacia el medio día con viento dominante de dirección Oeste y Noroeste.




En la reciente imagen de satélite, se observan condiciones de poca nubosidad en la mayor parte del Estado. Continuarán los nublados matutinos en las costas de la porción Pacífico, disipándose durante el día.

PRONÓSTICO




MEXICALI: temperatura mínima de 25°C a 27°C (77-80°F) y temperatura máxima de 40°C a 42°C (102-105 °F). Viento moderado del Sureste con cielo mayormente despejado.

Mexicali, B. C.		
Sábado	Domingo	Lunes
		
Max: 41 °C Min: 26 °C Lluvia: 0%	Max: 42 °C Min: 27 °C Lluvia: 0%	Max: 42 °C Min: 28 °C Lluvia: 0%




TECATE: temperatura mínima de 15°C a 17°C (59-63 °F) y temperatura máxima de 32°C a 34°C (89-92 °F). Cielo mayormente despejado con viento moderado de dirección Oeste y Noroeste.

Tecate, B. C.		
Sábado	Domingo	Lunes
		
Max: 33 °C Min: 17 °C Lluvia: 0%	Max: 34 °C Min: 18 °C Lluvia: 0%	Max: 34 °C Min: 19 °C Lluvia: 0%




TIJUANA: temperatura mínima de 17°C a 19°C (63-65 °F) y temperatura máxima de 25°C a 27°C (77-80 °F). Viento moderado del Oeste y Noroeste con algunos nublados matutinos y cielo mayormente despejado durante el resto del día.

Tijuana, B. C.		
Sábado	Domingo	Lunes
		
Max: 26 °C Min: 18 °C Lluvia: 0%	Max: 27 °C Min: 19 °C Lluvia: 0%	Max: 28 °C Min: 19 °C Lluvia: 0%

ENSENADA: temperatura mínima de 18°C a 20°C (64-68 °F) y temperatura máxima de 25°C a 27°C (75-79 °F). Nublados parciales por la mañana y mayormente despejado el resto del día. Viento moderado de dirección Oeste.

Ensenada, B. C.		
Sábado	Domingo	Lunes
		
Max: 26 °C Min: 19 °C Lluvia: 0%	Max: 26 °C Min: 20 °C Lluvia: 0%	Max: 27 °C Min: 21 °C Lluvia: 0%

SAN FELIPE: temperatura mínima de 27°C a 29°C (85-88 °F) y temperatura máxima de 33°C a 35°C (94- 98°F). Cielo mayormente despejado con viento de dirección Sureste.

San Felipe, B. C.		
Sábado	Domingo	Lunes
		
Max: 33 °C Min: 28 °C Lluvia: 0%	Max: 34 °C Min: 28 °C Lluvia: 0%	Max: 34 °C Min: 29 °C Lluvia: 0%

Aviso:

Por temperaturas máximas elevadas, especialmente en Mexicali y su Valle. Se recomienda tomar las medidas de precaución necesarias para evitar golpes de calor y deshidratación.

SITIOS WEB DE INTERÉS:

Análisis en superficie (<http://www.wpc.ncep.noaa.gov/sfc/90fbw.jpg>)
 Centro Nacional de Huracanes (<http://www.nhc.noaa.gov/?epac>)
 Imágenes de satélite (<http://www.intellicast.com/National/Satellite/Visible.aspx?location=USAZ0275>)