



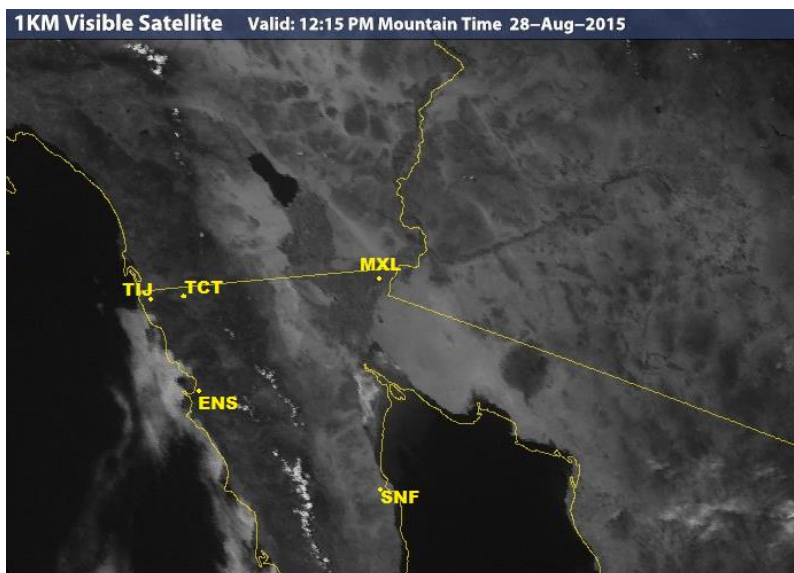
INSTITUTO DE INGENIERÍA

MA-CLIMATOLOGÍA Y METEOROLOGÍA

PRONÓSTICO DEL TIEMPO PARA EL ESTADO DE BAJA CALIFORNIA PARA EL  
**29 DE AGOSTO DE 2015**

**ANÁLISIS SINÓPTICO:**

Persiste en superficie aproximadamente al Sur de Nevada, un sistema de baja presión que interactúa con un sistema de alta presión en altura, a niveles medios de la atmósfera; mientras tanto el transporte de humedad y nublados proveniente del Sur y Occidente ha disminuido, por tanto predominan condiciones relativamente estables en gran parte de la región. Se esperan algunos nublados matutinos en la región costera del Pacífico y Noreste del Estado. Se pronostican condiciones estables durante el fin de semana.






Al Noreste de Baja California en la zona de desierto, se prevé viento moderado del Suroeste con cielo mayormente despejado y temperaturas relativamente altas. Al Noroeste de la Entidad, en la zona costera del Pacífico y la zona montañosa, se esperan algunos nublados matutinos disminuyendo durante el resto del día y baja probabilidad de lluvias; viento dominante de dirección Oeste y Noroeste.




En la imagen de satélite, se observan algunos nublados parciales en la zona montañosa de Baja California. Se prevén condiciones estables durante las próximas horas.

## PRONÓSTICO




**MEXICALI:** temperatura mínima de 28°C a 30°C (82-85 °F) y temperatura máxima de 41°C a 43°C (103-106 °F). Viento moderado del Noroeste cambiando del Suroeste por la tarde con algunos nublados parciales.

Mexicali, B. C.		
Sábado	Domingo	Lunes
		
Max: <b>43</b> °C    Min: <b>29</b> °C Lluvia: 0%	Max: <b>42</b> °C    Min: <b>27</b> °C Lluvia: 0%	Max: <b>41</b> °C    Min: <b>25</b> °C Lluvia: 0%




**TECATE:** temperatura mínima de 18°C a 20°C (65-69 °F) y temperatura máxima de 35°C a 37°C (93-97 °F). Cielo mayormente despejado con viento moderado de dirección Oeste .

Tecate, B. C.		
Sábado	Domingo	Lunes
		
Max: <b>37</b> °C    Min: <b>20</b> °C Lluvia: 0%	Max: <b>34</b> °C    Min: <b>17</b> °C Lluvia: 0%	Max: <b>31</b> °C    Min: <b>15</b> °C Lluvia: 0%




**TIJUANA:** temperatura mínima de 19°C a 21°C (66-70 °F) y temperatura máxima de 30°C a 32°C (82-85 °F). Viento moderado del Oeste y Suroeste con cielo mayormente despejado durante el día.

Tijuana, B. C.		
Sábado	Domingo	Lunes
		
Max: <b>31</b> °C    Min: <b>21</b> °C Lluvia: 0%	Max: <b>28</b> °C    Min: <b>19</b> °C Lluvia: 0%	Max: <b>26</b> °C    Min: <b>18</b> °C Lluvia: 0%

**ENSENADA:** temperatura mínima de 20°C a 22°C (68-71 °F) y temperatura máxima de 26°C a 28°C (79-82 °F). Cielo mayormente despejado durante el día con viento moderado de dirección Oeste y Noroeste.

Ensenada, B. C.		
Sábado	Domingo	Lunes
		
Max: <b>28 °C</b> Min: <b>22 °C</b> Lluvia: 0%	Max: <b>28 °C</b> Min: <b>20 °C</b> Lluvia: 0%	Max: <b>26 °C</b> Min: <b>18 °C</b> Lluvia: 0%

**SAN FELIPE:** temperatura mínima de 28°C a 30°C (82-86 °F) y temperatura máxima de 36°C a 38°C (93-97 °F). Posibilidad de nublados parciales con viento variable de dirección Este y Sureste.

San Felipe, B. C.		
Sábado	Domingo	Lunes
		
Max: <b>37 °C</b> Min: <b>29 °C</b> Lluvia: 0%	Max: <b>36 °C</b> Min: <b>28 °C</b> Lluvia: 0%	Max: <b>35 °C</b> Min: <b>27 °C</b> Lluvia: 0%

**Aviso:**

Por temperaturas altas, especialmente en Mexicali y su Valle. Se recomienda tomar las medidas de precaución necesarias para evitar golpes de calor y deshidratación.

**SITIOS WEB DE INTERÉS:**

Análisis en superficie (<http://www.wpc.ncep.noaa.gov/sfc/90fbw.jpg>)

Centro Nacional de Huracanes (<http://www.nhc.noaa.gov/?epac>)

Imágenes de satélite (<http://www.intellicast.com/National/Satellite/Visible.aspx?location=USAZ0275>)