



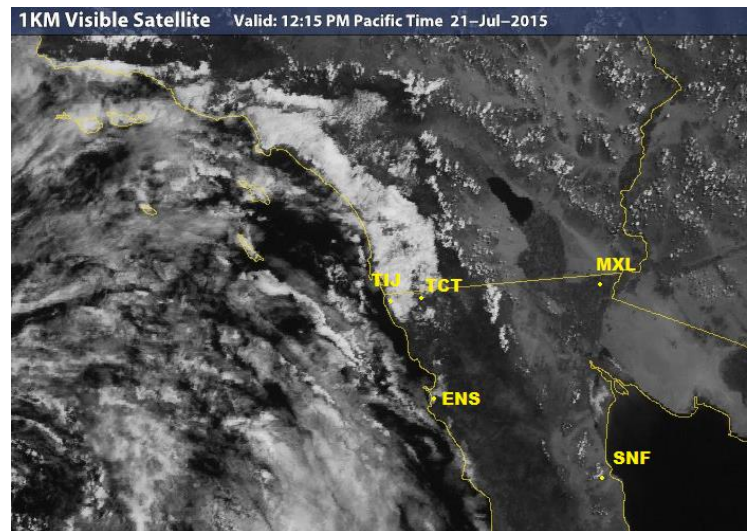
INSTITUTO DE INGENIERÍA

MA-CLIMATOLOGÍA Y METEOROLOGÍA

PRONÓSTICO DEL TIEMPO PARA EL ESTADO DE BAJA CALIFORNIA PARA EL  
**22 DE JULIO DE 2015**

**ANÁLISIS SINÓPTICO:**

El sistema de baja presión localizado en el Pacífico, aproximadamente frente a las costas de California, favorece condiciones para nublados bajos en gran parte de la región costera del Pacífico al Noroeste de la Entidad, mientras que al Noreste del Estado, debido al sistema de baja presión localizado al Sur de Nevada y que a niveles medios de la atmósfera se apoya de un sistema de alta presión, se mantienen condiciones más estables y cielo mayormente despejado. Se esperan condiciones






similares durante las próximas horas, así como un aumento gradual en la temperatura diurna a lo largo de la semana especialmente para la zona de desierto al Noreste de la región.

Al Noroeste de Baja California en la zona costera y de montaña, se pronostica cielo parcialmente nublado con probabilidad para nieblas matutinas y viento moderado de dirección Oeste. En la zona de desierto al Noreste del Estado, se prevé viento moderado del Norte y Noroeste, cielo mayormente despejado y recuperación gradual en la temperatura diurna durante la semana.




En la imagen de satélite actual se aprecian nublados en gran parte de la zona Noroeste y zona costera del Pacífico, mientras que muy poca nubosidad en el resto del Estado.

## PRONÓSTICO POR CIUDADES




**MEXICALI:** temperatura mínima de 23°C a 25°C (73-77 °F) y temperatura máxima de 31°C a 33°C (88-91 °F). Mayormente despejado con viento moderado de dirección Noroeste y Oeste.

Mexicali, B. C.		
Miércoles	Jueves	Viernes
		
Max: 39°C Min: 24°C Lluvia: 0%	Max: 39°C Min: 25°C Lluvia: 0%	Max: 40°C Min: 26°C Lluvia: 0%

**TECATE:** temperatura mínima de 15°C a 17°C (59-63 °F) y temperatura máxima de 26°C a 28°C (79-82 °F). Nublados parciales y viento moderado de dirección Oeste.




Tecate, B. C.		
Miércoles	Jueves	Viernes
		
Max: 28°C Min: 16°C Lluvia: 0%	Max: 28°C Min: 16°C Lluvia: 0%	Max: 30°C Min: 16°C Lluvia: 0%

**TIJUANA:** temperatura mínima de 18°C a 20°C (64-68 °F) y temperatura máxima de 23°C a 25°C (74-78 °F). Viento moderado de dirección Oeste con nublados parciales principalmente durante la mañana.

Tijuana, B. C.		
Miércoles	Jueves	Viernes
		
Max: 24°C Min: 19°C Lluvia: 0%	Max: 24°C Min: 18°C Lluvia: 0%	Max: 26°C Min: 18°C Lluvia: 0%




**ENSENADA:** temperatura mínima de 18°C a 20°C (64-68 °F) y temperatura máxima de 24°C a 26°C (76-80 °F). Parcialmente nublado principalmente durante la mañana. Vientos moderados de dirección Oeste.

**Ensenada, B. C.**

Miércoles	Jueves	Viernes
		
Max: 25 °C Min: 19 °C Lluvia: 0%	Max: 25 °C Min: 18 °C Lluvia: 0%	Max: 26 °C Min: 18 °C Lluvia: 0%

**SAN FELIPE:** temperatura mínima de 24°C a 26°C (75-79 °F) y temperatura máxima de 31°C a 33°C (87-90 °F). Mayormente despejado con viento moderado de dirección variable del Oeste cambiando al Noreste por la tarde.

**San Felipe, B. C.**

Miércoles	Jueves	Viernes
		
Max: 32 °C Min: 25 °C Lluvia: 0%	Max: 32 °C Min: 26 °C Lluvia: 0%	Max: 33 °C Min: 27 °C Lluvia: 0%

**SITIOS WEB DE INTERÉS:**

Análisis en superficie (<http://www.wpc.ncep.noaa.gov/sfc/90fbw.jpg>)

Centro Nacional de Huracanes (<http://www.nhc.noaa.gov/?epac>)

Imágenes de satélite (<http://www.intellicast.com/National/Satellite/Visible.aspx?location=USAZ0275>)