



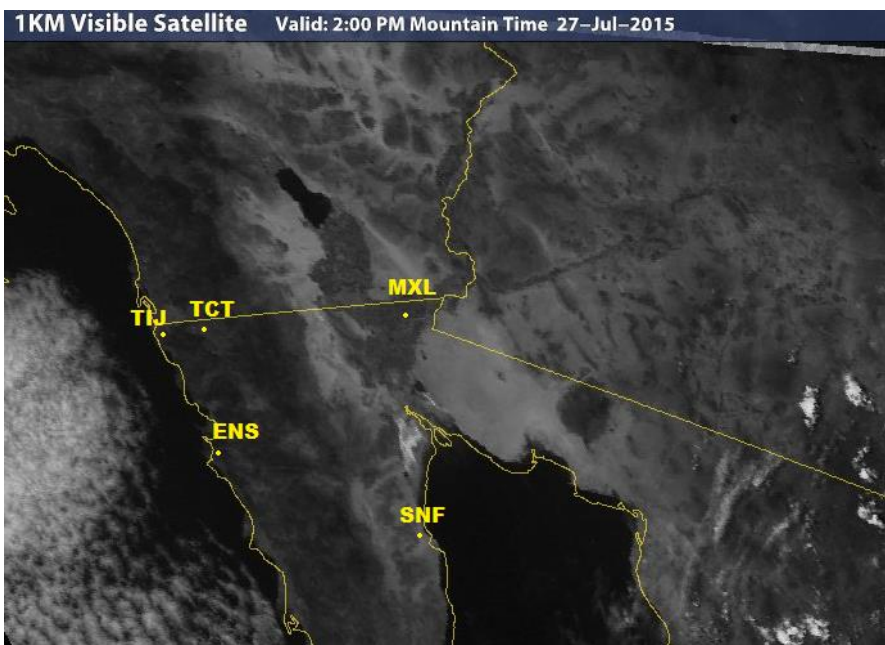
INSTITUTO DE INGENIERÍA

MA-CLIMATOLOGÍA Y METEOROLOGÍA

PRONÓSTICO DEL TIEMPO PARA EL ESTADO DE BAJA CALIFORNIA PARA EL
28 DE JULIO DE 2015

ANÁLISIS SINÓPTICO:

Actualmente al Sur del Estado de Nevada, se localiza en superficie un sistema de baja presión que con apoyo de la circulación anticiclónica en niveles medios de la atmósfera, favorece tiempo estable en la mayor parte de la Entidad. Sin embargo debido a la vaguada que se extiende sobre la Península de BC y al transporte de nubosidad proveniente del Occidente del País, se espera un ligero aumento en los nublados a partir de la noche de mañana (martes), especialmente en la zona de desierto al Noreste del Estado.






En la zona costera del Pacífico y la zona de montaña al Noroeste del Estado, se prevén algunos nublados parciales principalmente durante la mañana disminuyendo hacia el medio día con viento moderado de dirección Noroeste y Oeste. En la zona de desierto al Noreste de la Entidad, se espera viento moderado del Este y Sureste, cielo mayormente despejado durante el día con ligero aumento de nublados durante la noche del martes.

En la imagen de satélite más reciente, se aprecian las condiciones de cielo despejado que predominan en gran parte de la región.

PRONÓSTICO POR CIUDADES




MEXICALI: temperatura mínima de 26°C a 28°C (78-81 °F) y temperatura máxima de 40°C a 42°C (104-107 °F). Mayormente despejado con viento moderado de dirección Este y Sureste.

Mexicali, B. C.

Martes	Miércoles	Jueves
		
Max: 41°C Min: 28°C Lluvia: 0%	Max: 39°C Min: 28°C Lluvia: 0%	Max: 40°C Min: 28°C Lluvia: 0%




TECATE: temperatura mínima de 17°C a 19°C (62-65 °F) y temperatura máxima de 31°C a 33°C (87-90 °F). Mayormente despejado con viento moderado de dirección Oeste y Noroeste

Tecate, B. C.

Martes	Miércoles	Jueves
		
Max: 32°C Min: 18°C Lluvia: 0%	Max: 32°C Min: 20°C Lluvia: 0%	Max: 31°C Min: 20°C Lluvia: 0%




TIJUANA: temperatura mínima de 17°C a 19°C (63-66 °F) y temperatura máxima de 25°C a 27°C (77-80 °F). Viento moderado de dirección Oeste con algunos nublados principalmente durante la mañana.

Tijuana, B. C.

Martes	Miércoles	Jueves
		
Max: 26°C Min: 18°C Lluvia: 0%	Max: 26°C Min: 19°C Lluvia: 0%	Max: 27°C Min: 20°C Lluvia: 0%




ENSENADA: temperatura mínima de 19°C a 21°C (66-70 °F) y temperatura máxima de 24°C a 26°C (76-80 °F). Parcialmente nublado principalmente durante la mañana. Vientos moderados de dirección Oeste.

Ensenada, B. C.

Martes	Miércoles	Jueves
		
Max: 25 °C Min: 19 °C Lluvia: 0%	Max: 26 °C Min: 20 °C Lluvia: 0%	Max: 27 °C Min: 19 °C Lluvia: 0%

SAN FELIPE: temperatura mínima de 27°C a 29°C (81-84 °F) y temperatura máxima de 33°C a 35°C (91-95 °F). Mayormente despejado con viento moderado del Oeste cambiando al Sureste por la tarde.

San Felipe, B. C.

Martes	Miércoles	Jueves
		
Max: 34 °C Min: 27 °C Lluvia: 0%	Max: 34 °C Min: 27 °C Lluvia: 0%	Max: 33 °C Min: 28 °C Lluvia: 0%

Aviso:

Para Mexicali y su Valle por temperaturas altas. Se recomienda tomar las medidas necesarias para evitar golpes de calor y deshidratación.

SITIOS WEB DE INTERÉS:

Análisis en superficie (<http://www.wpc.ncep.noaa.gov/sfc/90fbw.jpg>)

Centro Nacional de Huracanes (<http://www.nhc.noaa.gov/?epac>)

Imágenes de satélite (<http://www.intellicast.com/National/Satellite/Visible.aspx?location=USAZ0275>)