



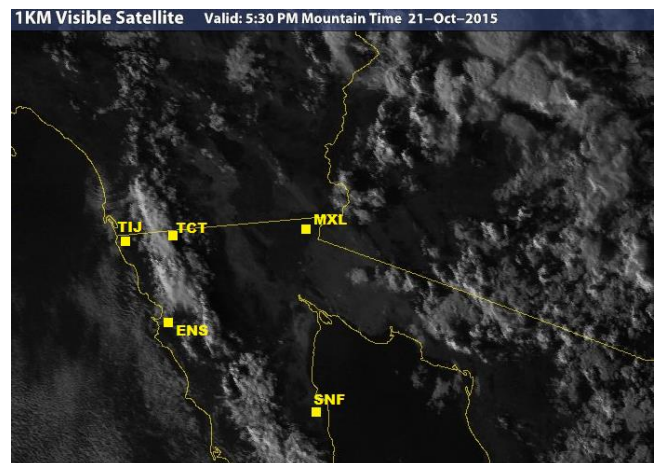
INSTITUTO DE INGENIERÍA

MA-CLIMATOLOGÍA Y METEOROLOGÍA

PRONÓSTICO DEL TIEMPO PARA EL ESTADO DE BAJA CALIFORNIA PARA EL  
**22 DE OCTUBRE DE 2015**

**ANÁLISIS SINÓPTICO:**

Actualmente el relativo debilitamiento del sistema de baja presión a niveles medios de la atmósfera sobre la región de California y Arizona, favorece en gran parte del estado de Baja California un ligero descenso en el potencial de lluvias y nublados. Se espera que debido a la influencia de un sistema de alta presión en los próximos días, condiciones relativamente estables predominen hacia el fin de semana, sin embargo se mantendrá la probabilidad de nublados y ligero potencial de lluvias aisladas en la zona montañosa.






Para mañana jueves, en la zona de desierto al noreste de la entidad se espera viento moderado de dirección sureste con posibles nublados parciales. En la zona montañosa y zona costera al noroeste del estado, se prevé viento moderado de dirección este cambiando al oeste durante el día con probabilidad de nublados parciales y lluvia ligera en partes altas. Se espera una gradual disminución del potencial y condiciones más estables hacia el fin de semana. La reciente imagen de satélite muestra los nublados que mantienen durante esta tarde el potencial de lluvias y tormentas en la región montañosa del estado.




Por otra parte, a unos 300 km al suroeste de las costas de Oaxaca en el océano Pacífico, la tormenta tropical "PATRICIA" se mueve con dirección noroeste a razón de 24 km/hr y se espera que evolucione a huracán durante las próximas horas. Aunque los modelos de pronóstico no sugieren afectaciones directas sobre la región de Baja California, se dará seguimiento a la evolución del sistema tropical durante los próximos días.

## PRONÓSTICO




**MEXICALI:** temperatura mínima de 17°C a 19°C (63-67 °F) y temperatura máxima de 31°C a 33°C (87-89 °F). Viento moderado de dirección Sureste cambiando al Oeste por la tarde (5-10 km/hr). Probabilidad de algunos nublados parciales sin potencial de llluvias.

Mexicali, B. C.		
Jueves	Viernes	Sábado
		
Max: <b>32</b> °C    Min: <b>18</b> °C Lluvia: 0%	Max: <b>32</b> °C    Min: <b>18</b> °C Lluvia: 0%	Max: <b>33</b> °C    Min: <b>19</b> °C Lluvia: 0%

**TECATE:** temperatura mínima de 12°C a 14°C (54-58 °F) y temperatura máxima de 26°C a 27°C (75-78 °F). Nublados parciales con viento moderado del Noreste cambiando al oeste por la tarde (10-20 km/hr), ligero potencial de llluvias matutinas y nocturnas en partes altas.




Tecate, B. C.		
Jueves	Viernes	Sábado
		
Max: <b>27</b> °C    Min: <b>13</b> °C Lluvia: 0%	Max: <b>28</b> °C    Min: <b>14</b> °C Lluvia: 0%	Max: <b>29</b> °C    Min: <b>15</b> °C Lluvia: 0%

**TIJUANA:** temperatura mínima de 14°C a 16°C (58-61 °F) y temperatura máxima de 23°C a 25°C (71-75 °F). Viento moderado del Sureste cambiando al Oeste por la tarde (10-20 km/hr) con probabilidad de nublados parciales y bajo potencial de llluvias.

Tijuana, B. C.		
Jueves	Viernes	Sábado
		
Max: <b>24</b> °C    Min: <b>15</b> °C Lluvia:0%	Max: <b>25</b> °C    Min: <b>15</b> °C Lluvia: 0%	Max: <b>27</b> °C    Min: <b>17</b> °C Lluvia: 0%




**ENSENADA:** temperatura mínima de 15°C a 17°C (59-63 °F) y temperatura máxima de 22°C a 24°C (70-73 °F). Nublados parciales con viento moderado del Este cambiando al Oeste por la tarde (10-20 km/hr). Baja probabilidad de llluvias.

**Ensenada, B. C.**

Jueves	Viernes	Sábado
		
Max: <b>23 °C</b> Min: <b>16 °C</b> Lluvia: 0%	Max: <b>24 °C</b> Min: <b>17 °C</b> Lluvia: 0%	Max: <b>26 °C</b> Min: <b>18 °C</b> Lluvia: 0%

**SAN FELIPE:** temperatura mínima de 18°C a 20°C (64-68 °F) y temperatura máxima de 28°C a 30°C (79-83 °F). Mayormente despejado con viento moderado de dirección Oeste y Sureste (5-15 km/hr).

**San Felipe, B. C.**

Jueves	Viernes	Sábado
		
Max: <b>29 °C</b> Min: <b>19 °C</b> Lluvia: 0%	Max: <b>30 °C</b> Min: <b>20 °C</b> Lluvia: 0%	Max: <b>31 °C</b> Min: <b>21 °C</b> Lluvia: 0%

**SITIOS WEB DE INTERÉS:**

Análisis en superficie(<http://www.wpc.ncep.noaa.gov/sfc/90fbw.jpg>)

Centro Nacional de Huracanes (<http://www.nhc.noaa.gov/?epac>)

Imágenes de satélite (<http://www.intellicast.com/National/Satellite/Visible.aspx?location=USAZ0275>)