



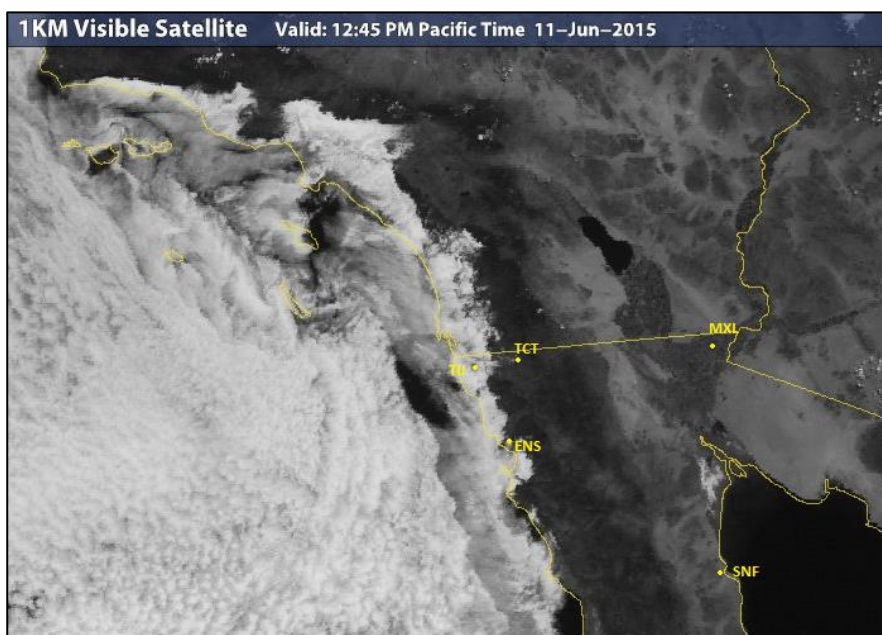
INSTITUTO DE INGENIERÍA

MA-CLIMATOLOGÍA Y METEOROLOGÍA

PRONÓSTICO DEL TIEMPO PARA EL ESTADO DE BAJA CALIFORNIA PARA EL
12 DE JUNIO DE 2015

ANÁLISIS SINÓPTICO:

Persiste al Sur de California sobre territorio Estadounidense, un sistema de baja presión que junto al sistema de alta presión extendido sobre las costas del Pacífico frente a la península de Baja California, continúan favoreciendo condiciones de tiempo relativamente estable y viento moderado de dirección Oeste en la mayor parte de la región, así como nublados en la zona costera. Se prevén condiciones similares de tiempo durante el resto de la semana.






Para la zona costera en la porción Pacífico y zona montañosa, se pronostican cielos parcialmente nublados durante el día y mayormente nublados durante la mañana, probabilidad de nieblas matutinas y viento de dirección Oeste y Noroeste. En la zona de desierto al Noreste de la Entidad, se pronostica cielo mayormente despejado con viento moderado del Oeste. Continuará la gradual recuperación de la temperatura diurna durante los próximos días.




La imagen de satélite muestra la nubosidad baja que se extiende sobre la zona costera del Pacífico al Noroeste de la Entidad.

PRONÓSTICO POR CIUDADES




MEXICALI: temperatura mínima de 22°C a 24°C (70-73 °F) y temperatura máxima de 37°C a 39°C (98-100 °F). Mayormente despejado con viento moderado de dirección Sur. Continuará la gradual recuperación en las temperaturas.

Mexicali, B. C.		
Viernes	Sábado	Domingo
		
Max: 39 °C Min: 23 °C Lluvia: 0%	Max: 39 °C Min: 24 °C Lluvia: 0%	Max: 40 °C Min: 24 °C Lluvia: 0%

TECATE: temperatura mínima de 13°C a 15°C (56-60 °F) y temperatura máxima de 27°C a 29°C (80-84 °F). Mayormente despejado con viento moderado de dirección Oeste.




Tecate, B. C.		
Viernes	Sábado	Domingo
		
Max: 28 °C Min: 15 °C Lluvia: 0%	Max: 28 °C Min: 16 °C Lluvia: 0%	Max: 31 °C Min: 17 °C Lluvia: 0%

TIJUANA: temperatura mínima de 16°C a 18°C (60-62 °F) y temperatura máxima de 21°C a 23°C (70-72 °F). Parcialmente nublado y viento moderado de dirección Oeste.

Tijuana, B. C.		
Viernes	Sábado	Domingo
		
Max: 22 °C Min: 16 °C Lluvia: 0%	Max: 22 °C Min: 17 °C Lluvia: 0%	Max: 23 °C Min: 17 °C Lluvia: 0%




ENSENADA: temperatura mínima de 16°C a 18°C (60-64 °F) y temperatura máxima de 20°C a 22°C (69-72 °F). Parcialmente nublado con vientos moderados de dirección Oeste .

Ensenada, B. C.

Viernes	Sábado	Domingo
		
Max: 21 °C Min: 17 °C Lluvia: 0%	Max: 22 °C Min: 17 °C Lluvia: 0%	Max: 23 °C Min: 17 °C Lluvia: 0%

SAN FELIPE: temperatura mínima de 22°C a 24°C (71-74 °F) y temperatura máxima de 30°C a 32°C (86-89 °F). Mayormente despejado con viento moderado de dirección variable del Este y Sureste.

San Felipe, B. C.

Viernes	Sábado	Domingo
		
Max: 32 °C Min: 23 °C Lluvia: 0%	Max: 32 °C Min: 24 °C Lluvia: 0%	Max: 34 °C Min: 25 °C Lluvia: 0%

SITIOS WEB DE INTERES:

Análisis en superficie(<http://www.wpc.ncep.noaa.gov/sfc/90fbw.jpg>)

Centro Nacional de Huracanes (<http://www.nhc.noaa.gov/?epac>)

Imágenes de satélite (<http://www.intellicast.com/National/Satellite/Visible.aspx?location=USAZ0275>)