



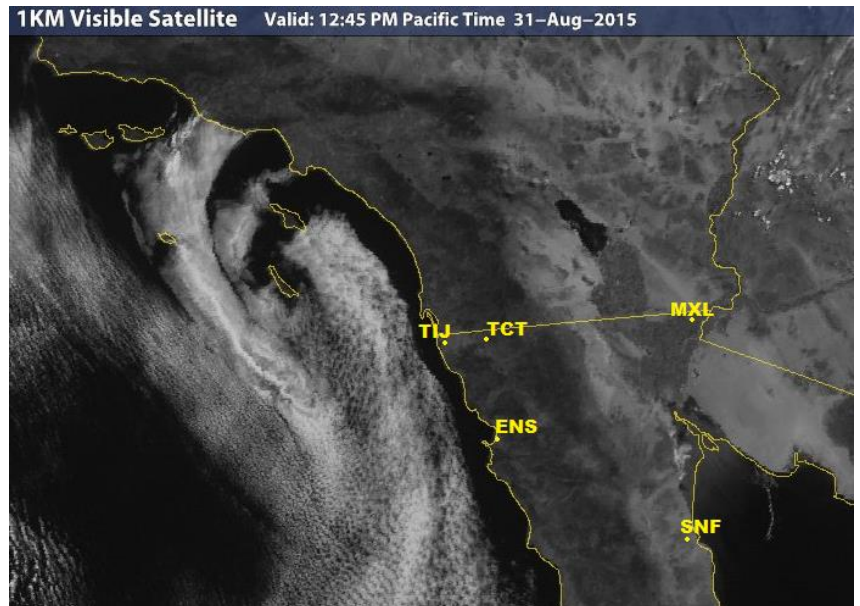
INSTITUTO DE INGENIERÍA

MA-CLIMATOLOGÍA Y METEOROLOGÍA

PRONÓSTICO DEL TIEMPO PARA EL ESTADO DE BAJA CALIFORNIA PARA EL
01 DE SEPTIEMBRE DE 2015

ANÁLISIS SINÓPTICO:

Se localiza en superficie, aproximadamente al Sur de Nevada, un sistema de baja presión que apoyado en altura por un sistema de alta presión, mantiene en gran parte de la región de Baja California condiciones de tiempo estable con algunos nublados parciales en la zona costera del Pacífico y muy baja probabilidad de lluvias. Se pronostica poco cambio en las condiciones del tiempo durante las próximas 48 horas.






Al Noreste del Estado en la zona de desierto, se prevé viento moderado del Este con cielo mayormente despejado y temperaturas relativamente altas. Al Noroeste de la Entidad, en la zona costera del Pacífico y la zona montañosa, se esperan algunos nublados matutinos disminuyendo durante el resto del día, baja probabilidad de lluvias y viento de dirección Oeste.




En la reciente imagen de satélite, se observan nublados dispándose sobre la zona costera de Baja California. Se prevén condiciones estables durante las próximas horas.

PRONÓSTICO




MEXICALI: temperatura mínima de 25°C a 27°C (77-81°F) y temperatura máxima de 39°C a 41°C (102-105 °F). Viento moderado del Este con cielo mayormente despejado.

Mexicali, B. C.		
Martes	Miércoles	Jueves
		
Max: 40 °C Min: 25 °C Lluvia: 0%	Max: 40 °C Min: 24 °C Lluvia: 0%	Max: 39 °C Min: 23 °C Lluvia: 0%

TECATE: temperatura mínima de 14°C a 16°C (57-61 °F) y temperatura máxima de 30°C a 32°C (86-90 °F). Algunos nublados parciales con viento moderado de dirección Suroeste.




Tecate, B. C.		
Martes	Miércoles	Jueves
		
Max: 31 °C Min: 16 °C Lluvia: 0%	Max: 30 °C Min: 15 °C Lluvia: 0%	Max: 29 °C Min: 14 °C Lluvia: 0%

TIJUANA: temperatura mínima de 17°C a 19°C (63-66 °F) y temperatura máxima de 24°C a 26°C (75-79 °F). Viento moderado del Suroeste con algunos nublados parciales durante el día.

Tijuana, B. C.		
Martes	Miércoles	Jueves
		
Max: 25 °C Min: 19 °C Lluvia: 0%	Max: 25 °C Min: 18 °C Lluvia: 0%	Max: 24 °C Min: 18 °C Lluvia: 0%




ENSENADA: temperatura mínima de 17°C a 19°C (63-66 °F) y temperatura máxima de 24°C a 26°C (75-79 °F). Nublados parciales con viento moderado de dirección Suroeste .

Ensenada, B. C.

Martes	Miércoles	Jueves
		
Max: 25 °C Min: 18 °C Lluvia: 0%	Max: 25 °C Min: 18 °C Lluvia: 0%	Max: 24 °C Min: 18 °C Lluvia: 0%

SAN FELIPE: temperatura mínima de 26°C a 28°C (79-82 °F) y temperatura máxima de 34°C a 36°C (93-97 °F). Cielo mayormente despejado con viento variable de dirección Noroeste.

San Felipe, B. C.

Martes	Miércoles	Jueves
		
Max: 35 °C Min: 27 °C Lluvia: 0%	Max: 34 °C Min: 26 °C Lluvia: 0%	Max: 33 °C Min: 26 °C Lluvia: 0%

SITIOS WEB DE INTERÉS:

Análisis en superficie(<http://www.wpc.ncep.noaa.gov/sfc/90fbw.jpg>)

Centro Nacional de Huracanes (<http://www.nhc.noaa.gov/?epac>)

Imágenes de satélite (<http://www.intellicast.com/National/Satellite/Visible.aspx?location=USAZ0275>)