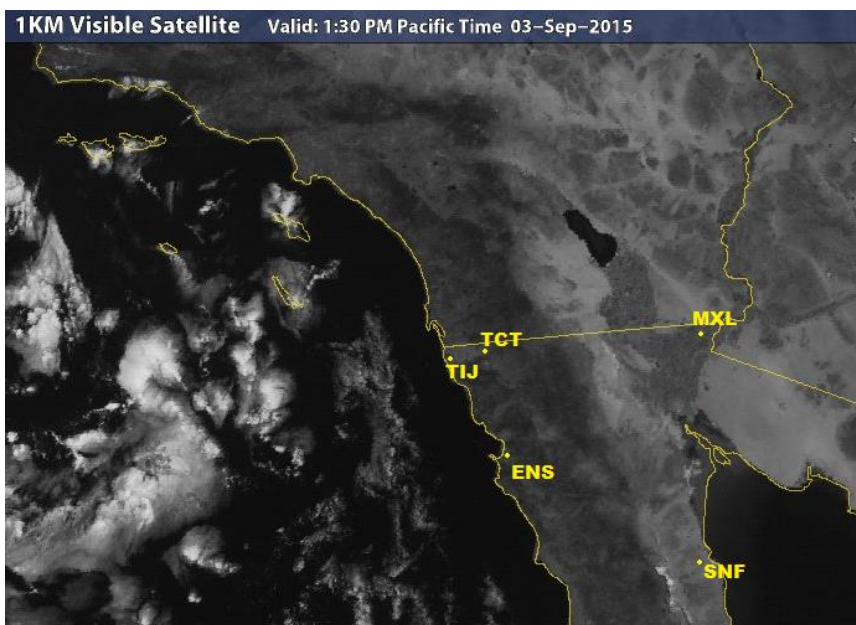




PRONÓSTICO DEL TIEMPO PARA EL ESTADO DE BAJA CALIFORNIA PARA EL
04 DE SEPTIEMBRE DE 2015

ANÁLISIS SINÓPTICO: Continúa en superficie aproximadamente al Sur de Nevada, un sistema de baja presión que en interacción con el sistema de alta presión que se extiende a lo largo de la zona costera del Pacífico al Noroeste del Estado, favorecen condiciones de tiempo estables en la mayor parte de la Entidad; algunos nublados parciales en la zona costera y cielo mayormente despejado en la zona de desierto y valles, así como viento del



Oeste y Noroeste en gran parte de la región. Se espera poco cambio en las condiciones durante las próximas 48 horas.




En la zona de desierto, se prevé viento moderado del Noreste con cielo mayormente despejado. Al Noroeste de la Entidad, en la zona costera del Pacífico y la zona montañosa, se esperan algunos nublados matutinos disipándose durante el día y viento dominante de dirección Oeste y Noroeste.

Mientras tanto en el Pacífico, a aproximadamente 770 km al Suroeste de Baja California Sur, la tormenta tropical “KEVIN” se mueve lentamente con dirección Norte a una velocidad de 13 km/hr. Según los modelos de pronóstico, el desarrollo de “KEVIN” durante los siguientes días no representa peligro para el Estado de Baja California, sin embargo se continuará informando.

PRONÓSTICO




MEXICALI: temperatura mínima de 22°C a 24°C (75-79°F) y temperatura máxima de 37°C a 39°C (100-103 °F). Viento moderado del Noroeste intensificándose por la tarde. Cielo mayormente despejado.

Mexicali, B. C.

Viernes	Sábado	Domingo
		
Max: 39°C Min: 23°C Lluvia: 0%	Max: 38°C Min: 22°C Lluvia: 0%	Max: 39°C Min: 24°C Lluvia: 0%




TECATE: temperatura mínima de 11°C a 13°C (54-58 °F) y temperatura máxima de 27°C a 29°C (83-86 °F). Algunos nublados parciales durante la mañana disipándose durante el día. Viento moderado de dirección Oeste.

Tecate, B. C.

Viernes	Sábado	Domingo
		
Max: 28°C Min: 13°C Lluvia: 0%	Max: 29°C Min: 13°C Lluvia: 0%	Max: 30°C Min: 15°C Lluvia: 0%




TIJUANA: temperatura mínima de 15°C a 17°C (61-64 °F) y temperatura máxima de 23°C a 25°C (74-78 °F). Viento moderado del Oeste con algunos nublados matutinos y cielo mayormente despejado durante el resto del día.

Tijuana, B. C.

Viernes	Sábado	Domingo
		
Max: 24°C Min: 16°C Lluvia: 0%	Max: 25°C Min: 17°C Lluvia: 0%	Max: 26°C Min: 17°C Lluvia: 0%




ENSENADA: temperatura mínima de 17°C a 19°C (63-66 °F) y temperatura máxima de 23°C a 25°C (75-79 °F). Cielo mayormente despejado con viento moderado de dirección Oeste y Noroeste.

Ensenada, B. C.

Viernes	Sábado	Domingo
		
Max: 24 °C Min: 18 °C Lluvia: 0%	Max: 24 °C Min: 18 °C Lluvia: 0%	Max: 25 °C Min: 19 °C Lluvia: 0%

SAN FELIPE: temperatura mínima de 24°C a 26°C (77-80 °F) y temperatura máxima de 32°C a 34°C (92-96 °F). Cielo mayormente despejado con viento variable de dirección Noroeste y Noreste.

San Felipe, B. C.

Viernes	Sábado	Domingo
		
Max: 33 °C Min: 25 °C Lluvia: 0%	Max: 32 °C Min: 26 °C Lluvia: 0%	Max: 33 °C Min: 27 °C Lluvia: 0%

SITIOS WEB DE INTERÉS:

Análisis en superficie (<http://www.wpc.ncep.noaa.gov/sfc/90fbw.jpg>)

Centro Nacional de Huracanes (<http://www.nhc.noaa.gov/?epac>)

Imágenes de satélite (<http://www.intellicast.com/National/Satellite/Visible.aspx?location=USAZ0275>)