



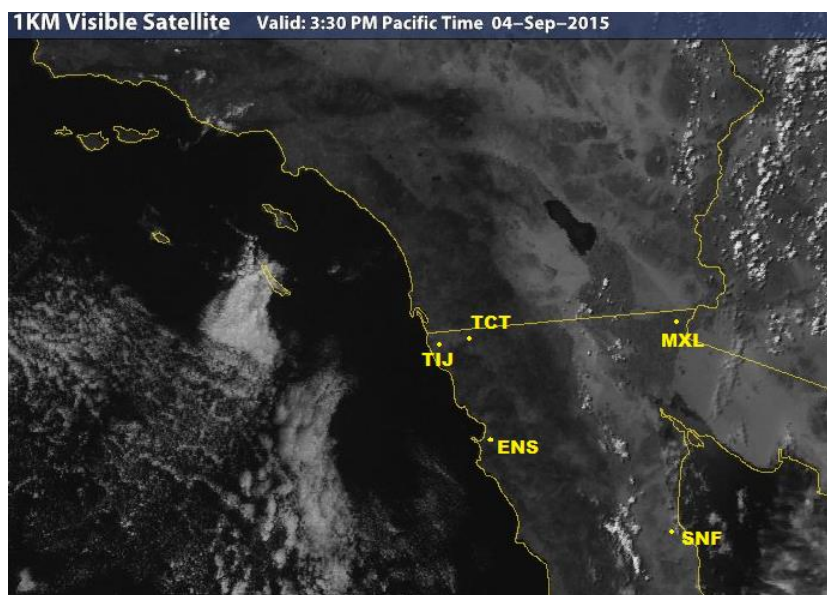
INSTITUTO DE INGENIERÍA

MA-CLIMATOLOGÍA Y METEOROLOGÍA

PRONÓSTICO DEL TIEMPO PARA EL ESTADO DE BAJA CALIFORNIA PARA EL
05 DE SEPTIEMBRE DE 2015

ANÁLISIS SINÓPTICO:

Persiste en superficie al Sur de Nevada, un sistema de baja presión que en niveles medios de la atmósfera favorece el flujo del Oeste y Suroeste sobre la región. Estas condiciones favorecen tiempo estable en la mayor parte de la Entidad, algunos nublados parciales con muy baja probabilidad de lluvias y un ambiente relativamente húmedo. No se esperan cambios significativos durante el fin de semana.






Al Noreste del Estado en la zona de desierto, se prevé viento moderado del Noreste con cielo mayormente despejado. Al Noroeste de la Entidad, en la zona costera del Pacífico y la zona montañosa, se esperan algunos nublados matutinos disipándose durante el día y viento de dirección Oeste y Noroeste.




Mientras tanto en el Pacífico, a aproximadamente 550 km al Oeste del Sur de la Península de Baja California, se localiza la tormenta tropical “KEVIN”. Según los modelos de pronóstico, “KEVIN” perderá organización durante los siguientes días y se desplazará hacia el Oeste, alejándose de la Península sin representar mayor peligro para el Estado de Baja California. Sin embargo debido a la influencia de este sistema tropical, existen algunos nublados con potencial para lluvias durante las próximas 24 hrs. sobre la región de Baja California Sur.

PRONÓSTICO




MEXICALI: temperatura mínima de 22°C a 24°C (75-79°F) y temperatura máxima de 37°C a 39°C (100-103 °F). Viento moderado del Oeste y Noroeste . Cielo mayormente despejado.

Mexicali, B. C.		
Sábado	Domingo	Lunes
		
Max: 38°C Min: 23 °C Lluvia: 0%	Max: 39 °C Min: 26 °C Lluvia: 0%	Max: 40 °C Min: 26 °C Lluvia: 0%




TECATE: temperatura mínima de 13°C a 15°C (56-60 °F) y temperatura máxima de 29°C a 31°C (84-87 °F). Cielo mayormente despejado durante el día. Viento moderado de dirección Oeste y Noroeste.

Tecate, B. C.		
Sábado	Domingo	Lunes
		
Max: 30 °C Min: 14 °C Lluvia: 0%	Max: 32°C Min: 16 °C Lluvia: 0%	Max: 33°C Min: 17 °C Lluvia: 0%




TIJUANA: temperatura mínima de 16°C a 18°C (62-66 °F) y temperatura máxima de 24°C a 26°C (75-79 °F). Viento moderado del Oeste y Noroeste con algunos nublados matutinos y cielo mayormente despejado durante el resto del día.

Tijuana, B. C.		
Sábado	Domingo	Lunes
		
Max: 25°C Min: 17°C Lluvia: 0%	Max: 27 °C Min: 18 °C Lluvia: 0%	Max: 28 °C Min: 18 °C Lluvia: 0%

ENSENADA: temperatura mínima de 17°C a 19°C (63-66 °F) y temperatura máxima de 24°C a 26°C (75-79 °F). Cielo mayormente despejado con viento moderado de dirección Oeste y Noroeste.

Ensenada, B. C.		
Sábado	Domingo	Lunes
		
Max: 25 °C Min: 19 °C Lluvia: 0%	Max: 26 °C Min: 19 °C Lluvia: 0%	Max: 26 °C Min: 21 °C Lluvia: 0%

SAN FELIPE: temperatura mínima de 25°C a 27°C (78-81 °F) y temperatura máxima de 32°C a 34°C (92-96 °F). Cielo mayormente despejado con viento variable de dirección Noroeste cambiando al Este por la tarde.

San Felipe, B. C.		
Sábado	Domingo	Lunes
		
Max: 33 °C Min: 26 °C Lluvia: 0%	Max: 33 °C Min: 26 °C Lluvia: 0%	Max: 34 °C Min: 27 °C Lluvia: 0%

SITIOS WEB DE INTERÉS:

Análisis en superficie (<http://www.wpc.ncep.noaa.gov/sfc/90fbw.jpg>)

Centro Nacional de Huracanes (<http://www.nhc.noaa.gov/?epac>)

Imágenes de satélite (<http://www.intellicast.com/National/Satellite/Visible.aspx?location=USAZ0275>)