



UNIVERSIDAD AUTÓNOMA DE BAJA CALIFORNIA

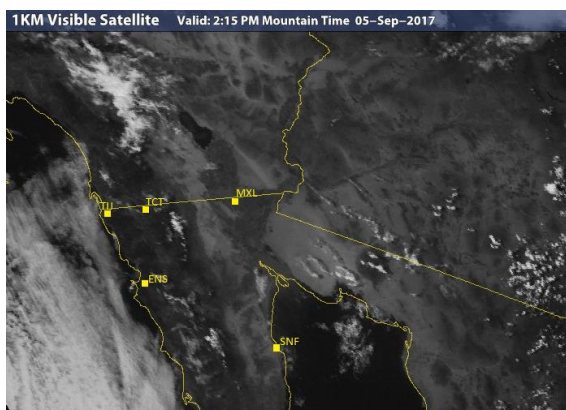


INSTITUTO DE INGENIERÍA

MA-CLIMATOLOGÍA Y METEOROLOGÍA

PRONÓSTICO DEL TIEMPO PARA EL ESTADO DE BAJA CALIFORNIA PARA EL
06 DE SEPTIEMBRE DEL 2017

ANÁLISIS SINÓPTICO:




Un sistema de baja presión, localizado frente a la costa oeste de los Estados Unidos, y su interacción con el flujo del este, favorecen actualmente en la entidad, transporte de humedad, nublados parciales y ambiente húmedo. Se prevé que condiciones similares persistan sobre la región y que se mantenga un ligero potencial de lluvias aisladas, especialmente al noreste del estado.

En las próximas 24 horas, al **este** del estado sobre la zona de desiertos y valles, se pronostican temperaturas cálidas durante el día, probabilidad de nublados parciales y viento moderado del sureste. En el noroeste del estado, se espera viento moderado del oeste, ambiente húmedo y nublados parciales en la costa.

PRONÓSTICO

MEXICALI: temperatura mínima de 26°C a 28°C (78-81 °F) y temperatura máxima de 40°C a 42°C (104-106 °F). Probabilidad de nublados parciales y moderado del sureste (5-15 km/hr).

Mexicali, B. C.		
Miércoles	Jueves	Viernes
		
Max: 42 °C Min: 27 °C Lluvia: 0% HR: 30%	Max: 42 °C Min: 26 °C Lluvia: 0% HR: 30%	Max: 39 °C Min: 25 °C Lluvia: 20% HR: 45%
Viento: 5-15 km/hr	Viento: 10-20 km/hr	Viento: 10-20 km/hr

TECATE: temperatura mínima de 16°C a 18°C (61-64 °F) y temperatura máxima de 31°C a 33°C (87-91 °F). Cielo mayormente despejado y viento variable del oeste (10-20 km/hr).




Tecate, B. C.		
Miércoles	Jueves	Viernes
		
Max: 32 °C Min: 17 °C Lluvia: 0% HR: 40%	Max: 32 °C Min: 17 °C Lluvia: 0% HR: 40%	Max: 31 °C Min: 17 °C Lluvia: 0% HR: 50%
Viento: 10-20 km/hr	Viento: 10-20 km/hr	Viento: 10-20 km/hr

TIJUANA: temperatura mínima de 18°C a 20 °C (64-68 °F) y temperatura máxima de 27 °C a 29°C (81-84 °F). Viento variable del noroeste (10-20 km/hr) y cielo mayormente despejado.

Tijuana, B. C.		
Miércoles	Jueves	Viernes
		
Max: 28 °C Min: 19 °C Lluvia: 0% HR: 60%	Max: 27 °C Min: 18 °C Lluvia: 0% HR: 60%	Max: 26 °C Min: 18 °C Lluvia: 0% HR: 65%
Viento: 10-20 km/hr	Viento: 10-20 km/hr	Viento: 10-20 km/hr




ENSENADA: temperatura mínima de 20°C a 22°C (68-71 °F) y temperatura máxima de 30°C a 32°C (86-89 °F). Viento variable del oeste (10-20 km/hr) con cielo mayormente despejado y tiempo estable.

Ensenada, B. C.

Miércoles	Jueves	Viernes
		
Max: 30 °C Min: 21 °C Lluvia: 0% HR: 60%	Max: 29 °C Min: 20 °C Lluvia: 0% HR: 45%	Max: 29 °C Min: 20 °C Lluvia: 0% HR: 45%
Viento: 10-20 km/hr	Viento: 10-20 km/hr	Viento: 10-20 km/hr

SAN FELIPE: temperatura mínima de 27 a 29°C (80-84 °F) y temperatura máxima de 34 °C a 36°C (93-96 °F). Tiempo estable con temperaturas cálidas, y viento moderado del sureste (5-15 km/hr).

San Felipe, B. C.

Miércoles	Jueves	Viernes
		
Max: 35 °C Min: 28 °C Lluvia: 0% HR: 35%	Max: 34 °C Min: 28 °C Lluvia: 0% HR: 35%	Max: 34 °C Min: 28 °C Lluvia: 10% HR: 35%
Viento: 5-15 km/hr	Viento: 10-20 km/hr	Viento: 10-20 km/hr

SITIOS WEB DE INTERÉS:

Análisis en superficie (<http://www.wpc.ncep.noaa.gov/sfc/90fbw.jpg>)

Centro Nacional de Huracanes (<http://www.nhc.noaa.gov/?epac>)

Imágenes de satélite (<http://sat.wrh.noaa.gov/satellite/showsat.php?wfo=sgx&area=west&type=vis&size=1>)



Universidad Autónoma de Baja California

Dr. Juan Manuel Ocegueda Hernández
Rector

Dr. Alfonso Vega López
Secretario General

Dr. Ángel Norzagaray Norzagaray
Vicerrector campus Mexicali

M.A.P. Luis Fernando Zamudio Robles
Coordinador de Planeación y Desarrollo Institucional

Dra. Gisela Montero Alpírez
Directora del Instituto de Ingeniería

Dr. Rafael García Cueto
Instituto de Ingeniería

LCA. José Ernesto López Velázquez
Instituto de Ingeniería