



UNIVERSIDAD AUTÓNOMA DE BAJA CALIFORNIA

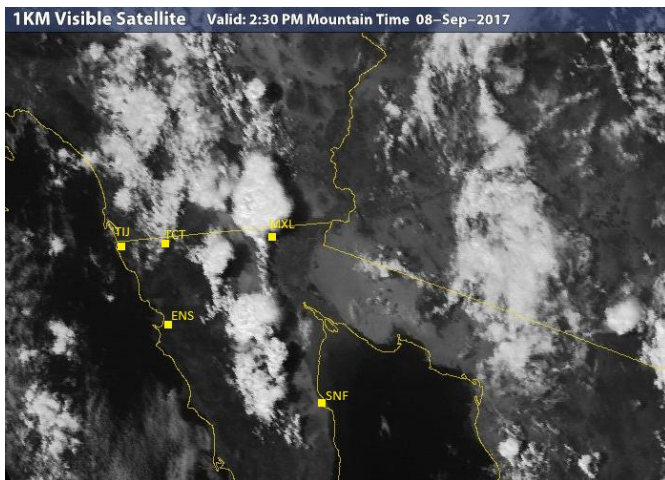


INSTITUTO DE INGENIERÍA

MA-CLIMATOLOGÍA Y METEOROLOGÍA

PRONÓSTICO DEL TIEMPO PARA EL ESTADO DE BAJA CALIFORNIA PARA EL
09 DE SEPTIEMBRE DEL 2017

ANÁLISIS SINÓPTICO:





La influencia de una vaguada extendida al suroeste de los Estados Unidos, ha favorecido en los últimos días, flujo del este y transporte de humedad hacia gran parte de la entidad. Debido a esto, persiste el potencial de lluvias vespertinas y ambiente húmedo, especialmente sobre la región montañosa y noreste del estado.

Durante el fin de semana, al **este** de Baja California sobre la zona de desiertos y valles, se pronostican temperaturas cálidas durante el día, probabilidad de




nublados y ligero potencial de lluvias vespertinas. En el noroeste del estado, se espera viento moderado del oeste, ambiente húmedo, nublados parciales en la costa y bajo potencial de lluvias.

PRONÓSTICO

MEXICALI: temperatura mínima de 24°C a 26°C (75-78 °F) y temperatura máxima de 34°C a 36°C (96-99 °F). Probabilidad de nublados con potencial de lluvias aisladas y viento moderado del sureste (10-20 km/hr). Se esperan condiciones más estables a partir del lunes.

Mexicali, B. C.		
Sábado	Domingo	Lunes
		
Max: 34 °C Min: 25 °C Lluvia: 30% HR: 50%	Max: 36 °C Min: 26 °C Lluvia: 10% HR: 40%	Max: 40 °C Min: 26 °C Lluvia: 0% HR: 35%
Viento: 5-15 km/hr	Viento: 5-15 km/hr	Viento: 5-15 km/hr

TECATE: temperatura mínima de 17°C a 19°C (62-65 °F) y temperatura máxima de 30°C a 32°C (84-87 °F). Cielo mayormente despejado y viento variable del oeste (10-20 km/hr).




Tecate, B. C.		
Sábado	Domingo	Lunes
		
Max: 30 °C Min: 18 °C Lluvia: 10% HR: 60%	Max: 30 °C Min: 18 °C Lluvia: 10% HR: 65%	Max: 31 °C Min: 18 °C Lluvia: 0% HR: 60%
Viento: 10-20 km/hr	Viento: 10-20 km/hr	Viento: 10-20 km/hr

TIJUANA: temperatura mínima de 17°C a 19 °C (62-66 °F) y temperatura máxima de 23 °C a 25°C (72-75 °F). Viento variable del oeste (10-20 km/hr) y cielo mayormente despejado.

Tijuana, B. C.		
Sábado	Domingo	Lunes
		
Max: 25 °C Min: 18 °C Lluvia: 0% HR: 65%	Max: 26 °C Min: 19 °C Lluvia: 0% HR: 65%	Max: 27 °C Min: 19 °C Lluvia: 0% HR: 65%
Viento: 10-20 km/hr	Viento: 10-20 km/hr	Viento: 10-20 km/hr




ENSENADA: temperatura mínima de 18°C a 20°C (62-66 °F) y temperatura máxima de 25°C a 27°C (77-81 °F). Viento variable del oeste (10-20 km/hr) con cielo mayormente despejado y tiempo estable.

Ensenada, B. C.

Sábado	Domingo	Lunes
		
Max: 26 °C Min: 19 °C Lluvia: 0% HR: 70%	Max: 28 °C Min: 20 °C Lluvia: 0% HR: 70%	Max: 28 °C Min: 20 °C Lluvia: 0% HR: 65%
Viento: 10-20 km/hr	Viento: 5-15 km/hr	Viento: 5-15 km/hr

SAN FELIPE: temperatura mínima de 25 a 27°C (77-81 °F) y temperatura máxima de 31 °C a 33°C (90-94 °F). Temperaturas cálidas, viento moderado del sureste y suroeste (10-20 km/hr) con ligero potencial de lluvias aisladas.

San Felipe, B. C.

Sábado	Domingo	Lunes
		
Max: 32 °C Min: 26 °C Lluvia: 15% HR: 55%	Max: 33 °C Min: 26 °C Lluvia: 0% HR: 60%	Max: 34 °C Min: 28 °C Lluvia: 0% HR: 55%
Viento: 5-15 km/hr	Viento: 5-15 km/hr	Viento: 5-15 km/hr

SITIOS WEB DE INTERÉS:

Análisis en superficie (<http://www.wpc.ncep.noaa.gov/sfc/90fbw.jpg>)

Centro Nacional de Huracanes (<http://www.nhc.noaa.gov/?epac>)

Imágenes de satélite (<http://sat.wrh.noaa.gov/satellite/showsat.php?wfo=sgx&area=west&type=vis&size=1>)



Universidad Autónoma de Baja California

Dr. Juan Manuel Ocegueda Hernández
Rector

Dr. Alfonso Vega López
Secretario General

Dr. Ángel Norzagaray Norzagaray
Vicerrector campus Mexicali

M.A.P. Luis Fernando Zamudio Robles
Coordinador de Planeación y Desarrollo Institucional

Dra. Gisela Montero Alpírez
Directora del Instituto de Ingeniería

Dr. Rafael García Cueto
Instituto de Ingeniería

LCA. José Ernesto López Velázquez
Instituto de Ingeniería