



UNIVERSIDAD AUTÓNOMA DE BAJA CALIFORNIA

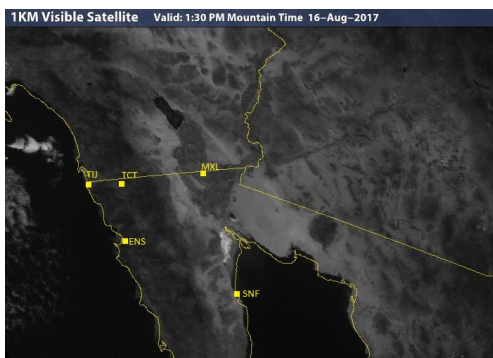


INSTITUTO DE INGENIERÍA

MA-CLIMATOLOGÍA Y METEOROLOGÍA

PRONÓSTICO DEL TIEMPO PARA EL ESTADO DE BAJA CALIFORNIA PARA EL
17 DE AGOSTO DEL 2017

ANÁLISIS SINÓPTICO:





La influencia de una vaguada extendida sobre la región suroeste de los Estados Unidos, favorece sobre la mayor parte de Baja California, tiempo estable con temperaturas cálidas, viento fresco del oeste y algunos nublados matutinos en la costa. Se pronostica que condiciones similares y tiempo estable, persistirán durante los próximos días.


Durante mañana, al **este de Baja California** sobre la zona de desiertos y valles, se espera cielo despejado, viento del suroeste con algunas rachas vespertinas y temperaturas cálidas durante el día. En el noroeste del estado, se pronostican temperaturas agradables con viento moderado del oeste, cielo mayormente despejado y algunos nublados matutinos en la costa.

PRONÓSTICO

MEXICALI: temperatura mínima de 25°C a 27°C (74-78 °F) y temperatura máxima de 39°C a 41°C (102-106 °F). Temperaturas cálidas con cielo despejado y viento variable del oeste (5-15 km/hr) con algunas rachas.

Mexicali, B. C.		
Jueves	Viernes	Sábado
		
Max: 41 °C Min: 26 °C Lluvia: 0% HR: 20%	Max: 42 °C Min: 26 °C Lluvia: 0% HR: 20%	Max: 42 °C Min: 26 °C Lluvia: 0% HR: 25%
Viento: 5-15 km/hr	Viento: 5-15 km/hr	Viento: 10-20 km/hr

TECATE: temperatura mínima de 13°C a 15°C (54-58 °F) y temperatura máxima de 27°C a 29°C (80-83 °F). Cielo mayormente despejado, viento variable del oeste (10-20 km/hr) y temperaturas agradables.




Tecate, B. C.		
Jueves	Viernes	Sábado
		
Max: 29 °C Min: 14 °C Lluvia: 0% HR: 30%	Max: 29 °C Min: 16 °C Lluvia: 0% HR: 35%	Max: 30 °C Min: 16 °C Lluvia: 0% HR: 40%
Viento: 10-20 km/hr	Viento: 10-20 km/hr	Viento: 10-20 km/hr

TIJUANA: temperatura mínima de 13°C a 15°C (55-58 °F) y temperatura máxima de 27°C a 29°C (80-83 °F). Viento variable del oeste (10-20 km/hr) y nublados parciales en la costa.

Tijuana, B. C.		
Jueves	Viernes	Sábado
		
Max: 28 °C Min: 14 °C Lluvia: 0% HR: 40%	Max: 29 °C Min: 16 °C Lluvia: 0% HR: 40%	Max: 29 °C Min: 16 °C Lluvia: 0% HR: 40%
Viento: 10-20 km/hr	Viento: 10-20 km/hr	Viento: 10-20 km/hr




ENSENADA: temperatura mínima de 16°C a 18°C (59-63 °F) y temperatura máxima de 23°C a 25°C (73-77 °F). Viento variable del oeste (10-20 km/hr), cielo mayormente despejado y ambiente húmedo.

Ensenada, B. C.

Jueves	Viernes	Sábado
		
Max: 24 °C Min: 18 °C Lluvia: 0% HR: 60%	Max: 26 °C Min: 18 °C Lluvia: 0% HR: 60%	Max: 28 °C Min: 19 °C Lluvia: 0% HR: 60%
Viento: 10-20 km/hr	Viento: 10-20 km/hr	Viento: 10-20 km/hr

SAN FELIPE: temperatura mínima de 26 a 28°C (79-82 °F) y temperatura máxima de 34 °C a 36°C (93-96 °F). Cielo despejado con viento moderado del oeste (5-15 km/hr).

San Felipe, B. C.

Jueves	Viernes	Sábado
		
Max: 35 °C Min: 27 °C Lluvia: 0% HR: 30%	Max: 35 °C Min: 28 °C Lluvia: 0% HR: 40%	Max: 36 °C Min: 29 °C Lluvia: 0% HR: 40%
Viento: 5-15 km/hr	Viento: 5-15 km/hr	Viento: 10-20 km/hr

SITIOS WEB DE INTERÉS:

Análisis en superficie (<http://www.wpc.ncep.noaa.gov/sfc/90fbw.jpg>)

Centro Nacional de Huracanes (<http://www.nhc.noaa.gov/?epac>)

Imágenes de satélite (<http://sat.wrh.noaa.gov/satellite/showsat.php?wfo=sgx&area=west&type=vis&size=1>)



Universidad Autónoma de Baja California

Dr. Juan Manuel Ocegueda Hernández
Rector

Dr. Alfonso Vega López
Secretario General

Dr. Ángel Norzagaray Norzagaray
Vicerrector campus Mexicali

M.A.P. Luis Fernando Zamudio Robles
Coordinador de Planeación y Desarrollo Institucional

Dra. Gisela Montero Alpírez
Directora del Instituto de Ingeniería

Dr. Rafael García Cueto
Instituto de Ingeniería

LCA. José Ernesto López Velázquez
Instituto de Ingeniería