



UNIVERSIDAD AUTÓNOMA DE BAJA CALIFORNIA

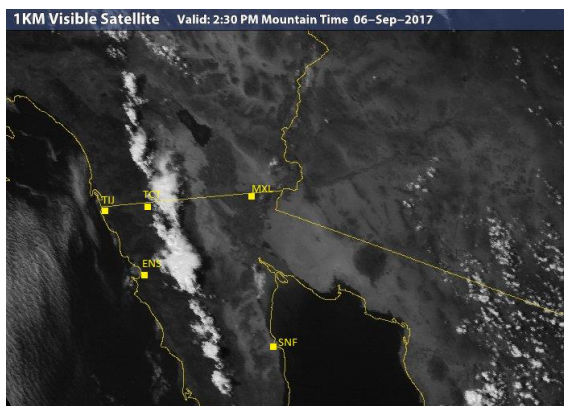


INSTITUTO DE INGENIERÍA

MA-CLIMATOLOGÍA Y METEOROLOGÍA

PRONÓSTICO DEL TIEMPO PARA EL ESTADO DE BAJA CALIFORNIA PARA EL
07 DE SEPTIEMBRE DEL 2017

ANÁLISIS SINÓPTICO:






Permanece al suroeste de los Estados Unidos, la influencia de un sistema de baja presión que interactúa con el flujo del este, y favorece el transporte de humedad y nublados hacia la región. Se prevé que condiciones similares persistan sobre Baja California, durante los próximos días; continuará un ligero potencial de lluvias aisladas, especialmente en partes altas y la región noreste del estado.




Para mañana, al **este** del estado sobre la zona de desiertos y valles, se pronostican temperaturas cálidas durante el día, probabilidad de nublados parciales, ligero potencial de lluvias aisladas y viento moderado del sureste. En el noroeste del estado, se espera viento moderado del oeste, ambiente húmedo y nublados parciales en la costa.

PRONÓSTICO

MEXICALI: temperatura mínima de 26°C a 28°C (78-81 °F) y temperatura máxima de 41°C a 43°C (104-107 °F). Probabilidad de nublados parciales, potencial de lluvias aisladas y viento moderado del sureste (10-20km/hr).

Mexicali, B. C.		
Jueves	Viernes	Sábado
		
Max: 42 °C Min: 27 °C Lluvia: 10% HR: 40%	Max: 37 °C Min: 24 °C Lluvia: 35% HR: 50%	Max: 34 °C Min: 24 °C Lluvia: 20% HR: 50%
Viento: 10-20 km/hr	Viento: 10-20 km/hr	Viento: 5-15 km/hr

TECATE: temperatura mínima de 17°C a 19°C (62-65 °F) y temperatura máxima de 31°C a 33°C (87-91 °F). Cielo mayormente despejado y viento variable del oeste (10-20 km/hr).



Tecate, B. C.		
Jueves	Viernes	Sábado
		
Max: 32 °C Min: 18 °C Lluvia: 0% HR: 45%	Max: 30 °C Min: 17 °C Lluvia: 15% HR: 50%	Max: 29 °C Min: 17 °C Lluvia: 0% HR: 55%
Viento: 10-20 km/hr	Viento: 10-20 km/hr	Viento: 10-20 km/hr

TIJUANA: temperatura mínima de 17°C a 19 °C (63-67 °F) y temperatura máxima de 26 °C a 28°C (80-83 °F). Viento variable del oeste (10-20km/hr) y cielo mayormente despejado.

Tijuana, B. C.		
Jueves	Viernes	Sábado
		
Max: 27 °C Min: 18 °C Lluvia: 0% HR: 60%	Max: 25 °C Min: 18 °C Lluvia: 0% HR: 60%	Max: 26 °C Min: 18 °C Lluvia: 0% HR: 55%
Viento: 10-20 km/hr	Viento: 10-20 km/hr	Viento: 10-20 km/hr




ENSENADA: temperatura mínima de 19°C a 21°C (67-70 °F) y temperatura máxima de 27°C a 29°C (85-88 °F). Viento variable del oeste (10-20 km/hr) con cielo mayormente despejado y tiempo estable.

Ensenada, B. C.

Jueves	Viernes	Sábado
		
Max: 28 °C Min: 20 °C Lluvia: 0% HR: 55%	Max: 26 °C Min: 19 °C Lluvia: 10% HR: 60%	Max: 27 °C Min: 20 °C Lluvia: 0% HR: 50%
Viento: 10-20 km/hr	Viento: 10-20 km/hr	Viento: 10-20 km/hr

SAN FELIPE: temperatura mínima de 27 a 29°C (80-84 °F) y temperatura máxima de 34 °C a 36°C (93-96 °F). Tiempo estable con temperaturas cálidas, viento moderado del sureste (10-20 km/hr) y ligero potencial de lluvias aisladas.

San Felipe, B. C.

Jueves	Viernes	Sábado
		
Max: 35 °C Min: 28 °C Lluvia: 0% HR: 55%	Max: 35 °C Min: 27 °C Lluvia: 30% HR: 60%	Max: 31 °C Min: 26 °C Lluvia: 10% HR: 55%
Viento: 10-20 km/hr	Viento: 15-20 km/hr	Viento: 10-20 km/hr

SITIOS WEB DE INTERÉS:

Análisis en superficie (<http://www.wpc.ncep.noaa.gov/sfc/90fbw.jpg>)

Centro Nacional de Huracanes (<http://www.nhc.noaa.gov/?epac>)

Imágenes de satélite (<http://sat.wrh.noaa.gov/satellite/showsat.php?wfo=sgx&area=west&type=vis&size=1>)



Universidad Autónoma de Baja California

Dr. Juan Manuel Ocegueda Hernández
Rector

Dr. Alfonso Vega López
Secretario General

Dr. Ángel Norzagaray Norzagaray
Vicerrector campus Mexicali

M.A.P. Luis Fernando Zamudio Robles
Coordinador de Planeación y Desarrollo Institucional

Dra. Gisela Montero Alpírez
Directora del Instituto de Ingeniería

Dr. Rafael García Cueto
Instituto de Ingeniería

LCA. José Ernesto López Velázquez
Instituto de Ingeniería