



UNIVERSIDAD AUTÓNOMA DE BAJA CALIFORNIA

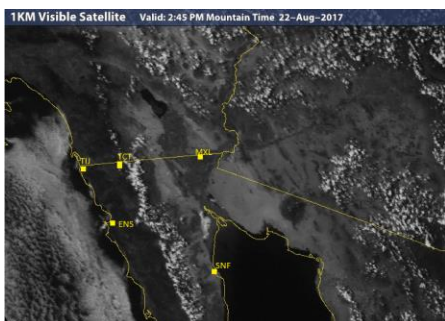


INSTITUTO DE INGENIERÍA

MA-CLIMATOLOGÍA Y METEOROLOGÍA

PRONÓSTICO DEL TIEMPO PARA EL ESTADO DE BAJA CALIFORNIA PARA EL
23 DE AGOSTO DEL 2017

ANÁLISIS SINÓPTICO:




La interacción entre el flujo del oeste generado por una vaguada extendida sobre la región sur de California, y la humedad proveniente de Sonora y Arizona, mantienen sobre la entidad, condiciones estables con temperaturas cálidas, nublados parciales y viento fresco del oeste. No se pronostican cambios significativos en la región durante las próximas 48 horas.




Mañana, al **este de Baja California** sobre la zona de desiertos y valles, se espera cielo mayormente despejado, viento del sureste y temperaturas cálidas durante el día. En el noroeste del estado, se prevén temperaturas agradables con viento moderado del oeste y cielo mayormente despejado durante el día, sin descartar algunos nublados parciales en la costa y montaña.

PRONÓSTICO


MEXICALI: temperatura mínima de 26°C a 28°C (78-82 °F) y temperatura máxima de 41°C a 43°C (105-109 °F). Temperaturas cálidas con cielo mayormente despejado y viento variable del sureste (5-15 km/hr).

Mexicali, B. C.		
Miércoles	Jueves	Viernes
		
Max: 42 °C Min: 27 °C Lluvia: 0% HR: 25%	Max: 42 °C Min: 26 °C Lluvia: 0% HR: 20%	Max: 43 °C Min: 27 °C Lluvia: 0% HR: 20%
Viento: 5-15 km/hr	Viento: 5-15 km/hr	Viento: 5-15 km/hr

TECATE: temperatura mínima de 13°C a 15°C (56-60 °F) y temperatura máxima de 28°C a 30°C (83-86 °F). Cielo mayormente despejado , viento variable del oeste (10-20 km/hr) y temperaturas agradables.




Tecate, B. C.		
Miércoles	Jueves	Viernes
		
Max: 29 °C Min: 14 °C Lluvia: 0% HR: 45%	Max: 28 °C Min: 15 °C Lluvia: 0% HR: 40%	Max: 31 °C Min: 16 °C Lluvia: 0% HR: 40%
Viento: 10-20 km/hr	Viento: 10-20 km/hr	Viento: 10-20 km/hr

TIJUANA: temperatura mínima de 16°C a 18 °C (60-63 °F) y temperatura máxima de 24 °C a 26°C (76-79 °F). Viento variable del oeste (10-20 km/hr) y cielo parcialmente nublado.

Tijuana, B. C.		
Miércoles	Jueves	Viernes
		
Max: 24 °C Min: 17 °C Lluvia: 0% HR: 70%	Max: 24 °C Min: 17 °C Lluvia: 0% HR: 70%	Max: 26 °C Min: 18 °C Lluvia: 0% HR: 70%
Viento: 10-20 km/hr	Viento: 10-20 km/hr	Viento: 10-20 km/hr




ENSENADA: temperatura mínima de 17°C a 19°C (63-67 °F) y temperatura máxima de 24°C a 26°C (76-80 °F). Viento variable del oeste (10-20 km/hr), nublados parciales y tiempo estable.

Ensenada, B. C.

Miércoles	Jueves	Viernes
		
Max: 24 °C Min: 18 °C Lluvia: 0% HR: 70%	Max: 24 °C Min: 18 °C Lluvia: 0% HR: 70%	Max: 27 °C Min: 19 °C Lluvia: 0% HR: 70%
Viento: 10-20 km/hr	Viento: 10-20 km/hr	Viento: 10-20 km/hr

SAN FELIPE: temperatura mínima de 27 a 29°C (80-84 °F) y temperatura máxima de 36 °C a 38°C (96-99 °F). Cielo mayormente despejado con viento del suroeste y sureste (10-20 km/hr). Tiempo mayormente estable y cielo despejado.

San Felipe, B. C.

Miércoles	Jueves	Viernes
		
Max: 37 °C Min: 28 °C Lluvia: 0% HR: 40%	Max: 36 °C Min: 28 °C Lluvia: 0% HR: 45%	Max: 38 °C Min: 28 °C Lluvia: 0% HR: 35%
Viento: 10-20 km/hr	Viento: 10-20 km/hr	Viento: 10-20 km/hr

SITIOS WEB DE INTERÉS:

Análisis en superficie (<http://www.wpc.ncep.noaa.gov/sfc/90fbw.jpg>)

Centro Nacional de Huracanes (<http://www.nhc.noaa.gov/?epac>)

Imágenes de satélite (<http://sat.wrh.noaa.gov/satellite/showsat.php?wfo=sgx&area=west&type=vis&size=1>)



Universidad Autónoma de Baja California

Dr. Juan Manuel Ocegueda Hernández
Rector

Dr. Alfonso Vega López
Secretario General

Dr. Ángel Norzagaray Norzagaray
Vicerrector campus Mexicali

M.A.P. Luis Fernando Zamudio Robles
Coordinador de Planeación y Desarrollo Institucional

Dra. Gisela Montero Alpírez
Directora del Instituto de Ingeniería

Dr. Rafael García Cueto
Instituto de Ingeniería

LCA. José Ernesto López Velázquez
Instituto de Ingeniería