



UNIVERSIDAD AUTÓNOMA DE BAJA CALIFORNIA

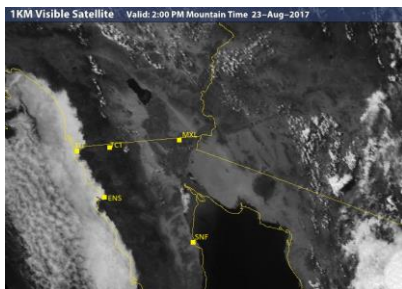


INSTITUTO DE INGENIERÍA

MA-CLIMATOLOGÍA Y METEOROLOGÍA

PRONÓSTICO DEL TIEMPO PARA EL ESTADO DE BAJA CALIFORNIA PARA EL
24 DE AGOSTO DEL 2017




ANÁLISIS SINÓPTICO:






Persiste la influencia de una vaguada extendida sobre la región suroeste de los Estados Unidos, dicha situación favorece flujo del oeste y genera condiciones estables con temperaturas cálidas, nublados costeros y viento fresco del oeste en la mayor parte de la entidad. Aunque no se esperan cambios significativos durante los próximos días, el pronóstico extendido para la región, prevé un ligero aumento de nublados y transporte de humedad, a partir de la próxima semana. Mañana, al **este de Baja California** sobre la zona de desiertos y valles, se espera cielo mayormente despejado, viento del sureste y temperaturas cálidas durante el día. En el noroeste del estado, se prevén temperaturas agradables con viento moderado del oeste y cielo parcialmente nublado, sin descartar algunos nublados matutinos en la costa.

PRONÓSTICO


MEXICALI: temperatura mínima de 25°C a 27°C (78-82 °F) y temperatura máxima de 41°C a 43°C (105-109 °F). Temperaturas cálidas con cielo mayormente despejado y viento variable del sureste (5-15 km/hr).

Mexicali, B. C.		
Jueves	Viernes	Sábado
		
Max: 42 °C Min: 25 °C Lluvia: 0% HR: 25%	Max: 43 °C Min: 26 °C Lluvia: 0% HR: 25%	Max: 45 °C Min: 29 °C Lluvia: 0% HR: 25%
Viento: 5-15 km/hr	Viento: 5-15 km/hr	Viento: 5-15 km/hr

TECATE: temperatura mínima de 13°C a 15°C (56-60 °F) y temperatura máxima de 27°C a 29°C (83-85 °F). Cielo mayormente despejado, viento variable del oeste (10-20 km/hr) y temperaturas agradables.



Tecate, B. C.		
Jueves	Viernes	Sábado
		
Max: 28 °C Min: 14 °C Lluvia: 0% HR: 45%	Max: 30 °C Min: 17 °C Lluvia: 0% HR: 45%	Max: 32 °C Min: 19 °C Lluvia: 0% HR: 40%
Viento: 10-20 km/hr	Viento: 10-20 km/hr	Viento: 10-20 km/hr

TIJUANA: temperatura mínima de 16°C a 18 °C (60-63 °F) y temperatura máxima de 23 °C a 25°C (75-78 °F). Viento variable del oeste (10-20 km/hr) y nublados en la costa.

Tijuana, B. C.		
Jueves	Viernes	Sábado
		
Max: 23 °C Min: 17 °C Lluvia: 0% HR: 60%	Max: 25 °C Min: 17 °C Lluvia: 0% HR: 60%	Max: 26 °C Min: 19 °C Lluvia: 0% HR: 60%
Viento: 10-20 km/hr	Viento: 10-20 km/hr	Viento: 10-20 km/hr




ENSENADA: temperatura mínima de 16°C a 18°C (63-66 °F) y temperatura máxima de 23°C a 25°C (75-79 °F). Viento variable del oeste (10-20 km/hr), nublados parciales y tiempo estable.

Ensenada, B. C.

Jueves	Viernes	Sábado
		
Max: 24 °C Min: 17 °C Lluvia: 0% HR: 75%	Max: 25 °C Min: 19 °C Lluvia: 0% HR: 75%	Max: 29 °C Min: 22 °C Lluvia: 0% HR: 60%
Viento: 10-20 km/hr	Viento: 5-15 km/hr	Viento: 5-15 km/hr

SAN FELIPE: temperatura mínima de 27 a 29°C (80-84 °F) y temperatura máxima de 35 °C a 37°C (95-98 °F). Tiempo estable con cielo mayormente despejado, viento del oeste (10-20 km/hr) y temperaturas cálidas.

San Felipe, B. C.

Jueves	Viernes	Sábado
		
Max: 36 °C Min: 28 °C Lluvia: 0% HR: 30%	Max: 37 °C Min: 29 °C Lluvia: 0% HR: 30%	Max: 39 °C Min: 29 °C Lluvia: 0% HR: 35%
Viento: 10-20 km/hr	Viento: 5-15 km/hr	Viento: 5-15 km/hr

SITIOS WEB DE INTERÉS:

Análisis en superficie (<http://www.wpc.ncep.noaa.gov/sfc/90fbw.jpg>)

Centro Nacional de Huracanes (<http://www.nhc.noaa.gov/?epac>)

Imágenes de satélite (<http://sat.wrh.noaa.gov/satellite/showsat.php?wfo=sgx&area=west&type=vis&size=1>)



Universidad Autónoma de Baja California

Dr. Juan Manuel Ocegueda Hernández
Rector

Dr. Alfonso Vega López
Secretario General

Dr. Ángel Norzagaray Norzagaray
Vicerrector campus Mexicali

M.A.P. Luis Fernando Zamudio Robles
Coordinador de Planeación y Desarrollo Institucional

Dra. Gisela Montero Alpírez
Directora del Instituto de Ingeniería

Dr. Rafael García Cueto
Instituto de Ingeniería

LCA. José Ernesto López Velázquez
Instituto de Ingeniería