



UNIVERSIDAD AUTÓNOMA DE BAJA CALIFORNIA

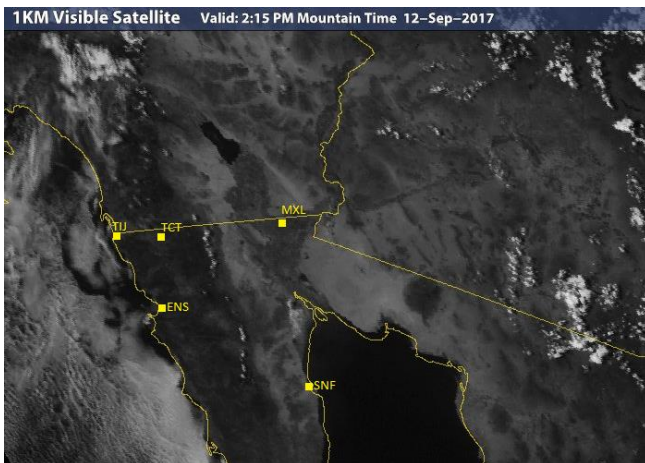


INSTITUTO DE INGENIERÍA

MA-CLIMATOLOGÍA Y METEOROLOGÍA

PRONÓSTICO DEL TIEMPO PARA EL ESTADO DE BAJA CALIFORNIA PARA EL
13 DE SEPTIEMBRE DEL 2017

ANÁLISIS SINÓPTICO:






Debido a la influencia de un sistema de baja presión extendido al suroeste de los Estados Unidos, actualmente se mantienen en Baja California, condiciones estables con viento del oeste y cielo mayormente despejado. Se pronostica que durante los próximos días, existan condiciones de tiempo mayormente estables, temperaturas agradables y ligeras rachas de viento del oeste.

Para mañana, al **este** de Baja California sobre la zona de desiertos y valles, se pronostican temperaturas cálidas durante el día, viento moderado del oeste y cielo mayormente despejado. En el noroeste del estado, se espera viento variable del oeste con algunas rachas, ambiente húmedo y nublados parciales en la costa.

PRONÓSTICO


MEXICALI: temperatura mínima de 23°C a 25°C (73-77 °F) y temperatura máxima de 40°C a 42°C (104-107 °F). Cielo mayormente despejado con tiempo estable y viento moderado del oeste (10-20 km/hr).

Mexicali, B. C.

Miércoles	Jueves	Viernes
		
Max: 41 °C Min: 23 °C Lluvia: 0% HR: 40%	Max: 36 °C Min: 21 °C Lluvia: 0% HR: 30%	Max: 36 °C Min: 21 °C Lluvia: 0% HR: 45%
Viento: 10-20 km/hr	Viento: 15-25 km/hr	Viento: 10-20 km/hr




TECATE: temperatura mínima de 13°C a 15°C (55-59 °F) y temperatura máxima de 27°C a 29°C (81-84 °F). Cielo mayormente despejado y viento variable del oeste (10-20 km/hr).

Tecate, B. C.

Miércoles	Jueves	Viernes
		
Max: 28 °C Min: 13 °C Lluvia: 0% HR: 65%	Max: 24 °C Min: 13 °C Lluvia: 0% HR: 65%	Max: 24 °C Min: 12 °C Lluvia: 0% HR: 65%
Viento: 10-20 km/hr	Viento: 15-25 km/hr	Viento: 10-20 km/hr




TIJUANA: temperatura mínima de 16°C a 18 °C (61-64 °F) y temperatura máxima de 22 °C a 24°C (71-75 °F). Viento variable del oeste (10-20 km/hr) y probabilidad de algunos nublados costeros.

Tijuana, B. C.

Miércoles	Jueves	Viernes
		
Max: 23 °C Min: 17 °C Lluvia: 0% HR: 70%	Max: 22 °C Min: 17 °C Lluvia: 0% HR: 70%	Max: 22 °C Min: 16 °C Lluvia: 0% HR: 70%
Viento: 10-20 km/hr	Viento: 10-20 km/hr	Viento: 10-20 km/hr




ENSENADA: temperatura mínima de 16°C a 18°C (61-64 °F) y temperatura máxima de 24°C a 26°C (75-78 °F). Viento variable del oeste (10-20 km/hr) con posibilidad de nublados costeros y tiempo mayormente estable.

Ensenada, B. C.

Miércoles	Jueves	Viernes
		
Max: 25 °C Min: 17 °C Lluvia: 0% HR: 70%	Max: 24 °C Min: 17 °C Lluvia: 0% HR: 75%	Max: 24 °C Min: 17 °C Lluvia: 0% HR: 80%
Viento: 10-20 km/hr	Viento: 10-20 km/hr	Viento: 10-20 km/hr

SAN FELIPE: temperatura mínima de 25 a 27°C (75-78 °F) y temperatura máxima de 35 °C a 37°C (95-98 °F). Temperaturas agradables con viento moderado del oeste (5-15 km/hr) con cielo mayormente despejado.

San Felipe, B. C.

Miércoles	Jueves	Viernes
		
Max: 36 °C Min: 26 °C Lluvia: 0% HR: 45%	Max: 32 °C Min: 25 °C Lluvia: 0% HR: 40%	Max: 32 °C Min: 25 °C Lluvia: 0% HR: 40%
Viento: 5-15 km/hr	Viento: 5-15 km/hr	Viento: 10-20 km/hr

SITIOS WEB DE INTERÉS:

Análisis en superficie (<http://www.wpc.ncep.noaa.gov/sfc/90fbw.jpg>)

Centro Nacional de Huracanes (<http://www.nhc.noaa.gov/?epac>)

Imágenes de satélite (<http://sat.wrh.noaa.gov/satellite/showsat.php?wfo=sgx&area=west&type=vis&size=1>)



Universidad Autónoma de Baja California

Dr. Juan Manuel Ocegueda Hernández
Rector

Dr. Alfonso Vega López
Secretario General

Dr. Ángel Norzagaray Norzagaray
Vicerrector campus Mexicali

M.A.P. Luis Fernando Zamudio Robles
Coordinador de Planeación y Desarrollo Institucional

Dra. Gisela Montero Alpírez
Directora del Instituto de Ingeniería

Dr. Rafael García Cueto
Instituto de Ingeniería

LCA. José Ernesto López Velázquez
Instituto de Ingeniería