



UNIVERSIDAD AUTÓNOMA DE BAJA CALIFORNIA

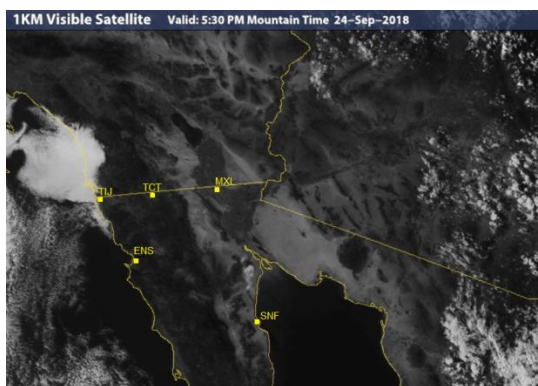


INSTITUTO DE INGENIERÍA

MA-CLIMATOLOGÍA Y METEOROLOGÍA

PRONÓSTICO DEL TIEMPO PARA EL ESTADO DE BAJA CALIFORNIA PARA EL
25 DE SEPTIEMBRE DEL 2018

ANÁLISIS SINÓPTICO:






El flujo moderado del oeste y la influencia de una ligera vaguada sobre la región, favorecen actualmente, condiciones de tiempo estable y cielo mayormente despejado. No se pronostican cambios significativos durante el resto de la semana.

En las próximas 24 horas, sobre la zona noreste de Baja California, se esperan temperaturas cálidas durante el día con cielo mayormente despejado y viento variable del sureste. En la zona costera y la región montañosa del noroeste de la entidad, se pronostican temperaturas agradables con ligeros nublados matutinos en la costa y viento variable del oeste.

PRONÓSTICO




MEXICALI: temperatura mínima de 21°C a 23°C (69-73 °F) y temperatura máxima de 37°C a 39°C (98-102 °F). Cielo mayormente despejado con viento variable del sureste (5-15 km/hr) .

Mexicali, B. C.

Martes	Miércoles	Jueves
		
Max: 38 °C Min: 22°C Lluvia: 0% HR: 25%	Max: 40°C Min: 24°C Lluvia: 0% HR: 25%	Max: 40°C Min: 25°C Lluvia: 0% HR: 25%
Viento: 5-15 km/hr	Viento: 5-15 km/hr	Viento: 5-15 km/hr




TECATE: temperatura mínima de 14°C a 16°C (57-61 °F) y máxima de 28°C a 30°C (82-86 °F). Temperaturas agradables durante el día, cielo mayormente despejado y viento variable del oeste (5-15 km/hr).

Tecate, B. C.

Martes	Miércoles	Jueves
		
Max: 29°C Min: 15 °C Lluvia: 0% HR: 30%	Max: 34 °C Min: 16 °C Lluvia: 0% HR: 25%	Max: 34 °C Min: 16 °C Lluvia: 0% HR: 25%
Viento: 5-15 km/hr	Viento: 5-15 km/hr	Viento: 5-15 km/hr




TIJUANA: temperatura mínima de 15 °C a 17°C (59-62 °F) y temperatura máxima de 21 °C a 23°C (69-73 °F). Cielo mayormente despejado y viento variable del oeste (5-15 km/hr) .

Tijuana, B. C.

Martes	Miércoles	Jueves
		
Max: 22 °C Min: 16 °C Lluvia: 0% HR: 55%	Max: 23 °C Min: 17°C Lluvia: 0% HR: 55%	Max: 24°C Min: 18°C Lluvia: 0% HR: 55%
Viento: 5-15 km/hr	Viento: 5-15 km/hr	Viento: 5-15 km/hr




ENSENADA: temperatura mínima de 16°C a 18°C (61-64 °F) y temperatura máxima de 22°C a 24°C (71-75 °F). Viento variable del oeste (5-15 km/hr) y cielo mayormente despejado.

Ensenada, B. C.

Martes	Miércoles	Jueves
		
Max: 22 °C Min: 17°C Lluvia: 0% HR: 60%	Max: 25 °C Min: 18 °C Lluvia: 0% HR: 60%	Max: 29 °C Min: 19 °C Lluvia: 0% HR: 50%
Viento: 5-15 km/hr	Viento: 5-15 km/hr	Viento: 5-15 km/hr

SAN FELIPE: temperatura mínima de 24°C a 26 °C (75-78 °F) y temperatura máxima de 33 °C a 35 °C (91-95 °F). Cielo mayormente despejado y viento variable del sureste y suroeste (5-15 km/hr).

San Felipe, B. C.

Martes	Miércoles	Jueves
		
Max: 34 °C Min: 25 °C Lluvia: 0% HR: 25%	Max: 36 °C Min: 25°C Lluvia: 0% HR: 25%	Max: 37 °C Min: 26 °C Lluvia: 0% HR: 25%
Viento: 5-15 km/hr	Viento: 5-15 km/hr	Viento: 10-20 km/hr

SITIOS WEB DE INTERÉS:

Análisis en superficie (<http://www.wpc.ncep.noaa.gov/sfc/90fbw.jpg>)

Centro Nacional de Huracanes (<http://www.nhc.noaa.gov/?epac>)

Imágenes de satélite (<http://sat.wrh.noaa.gov/satellite/showsat.php?wfo=sgx&area=west&type=vis&size=1>)



Universidad Autónoma de Baja California

Dr. Juan Manuel Ocegueda Hernández
Rector

Dr. Alfonso Vega López
Secretario General

Dr. Miguel Ángel Martínez Romero
Vicerrector campus Mexicali

M.A.P. Luis Fernando Zamudio Robles
Coordinador de Planeación y Desarrollo Institucional

Dra. Gisela Montero Alpírez
Directora del Instituto de Ingeniería

Dr. Rafael García Cueto
Instituto de Ingeniería

LCA. José Ernesto López Velázquez
Instituto de Ingeniería