



UNIVERSIDAD AUTÓNOMA DE BAJA CALIFORNIA

INSTITUTO DE INGENIERÍA


MA-CLIMATOLOGÍA Y METEOROLOGÍA



INSTITUTO DE INGENIERÍA
Universidad Autónoma de Baja California
EXCELENCIA E INNOVACIÓN EN INGENIERÍA

PRONÓSTICO DEL TIEMPO PARA EL ESTADO DE BAJA CALIFORNIA

Válido al 18 de enero del 2020



17 Jan 2020 22:00Z NOAA/NESDIS/STAR GOES-West ABI GEOCOLOR




Descripción sinóptica:

Tras el paso del sistema frontal N°32 sobre la región de Baja California, actualmente predomina sobre la entidad, un sistema de alta presión que mantiene condiciones estables con cielo mayormente despejado y algunas rachas frescas del oeste. Se espera que durante el fin de semana, dicho sistema favorezca baja humedad en el ambiente y viento moderado del noroeste. El pronóstico indica que la influencia de un nuevo sistema frontal sobre la región, podría generar condiciones de viento fresco y nublados a partir de la noche del domingo y las primeras horas del lunes.

Mañana en la zona de valles y desiertos, se pronostican cielos mayormente despejado, temperaturas frescas, ambiente de baja humedad y viento moderado del oeste; en la zona noroeste, sobre la región montañosa y costera, se prevé cielo mayormente despejado, viento fresco del oeste y ambiente de baja humedad.




Mexicali, B. C.

Temperatura mínima de 5°C a 7°C (41-44 °F) y temperatura máxima de 21 °C a 23°C (69-72 °F). Mayormente despejado, temperaturas frescas y viento moderado del oeste (5-15 km/hr).

S	D	L
		
Max: 22°C Min: 6°C Lluvia: 0%	Max: 23°C Min: 10°C Lluvia: 0%	Max: 24°C Min: 9°C Lluvia: 0%
Viento: 5-15 km/hr	Viento: 5-15 km/hr	Viento: 10-20 km/hr




Tecate, B. C.

Temperatura mínima de 1°C a 3°C (33-37 °F) y máxima de 11°C a 13°C (51-54°F). Temperaturas frescas con cielo mayormente despejado y viento del noroeste con rachas frescas (10-20 km/hr).

S	D	L
		
Max: 12°C Min: 2°C Lluvia: 0%	Max: 14°C Min: 6°C Lluvia: 0%	Max: 16°C Min: 5°C Lluvia: 0%
Viento: 10-20 km/hr	Viento: 10-20 km/hr	Viento: 5-15 km/hr




Tijuana, B. C.

Temperatura mínima de 8°C a 10°C (43-47 °F) y máxima de 17 °C a 19°C (62-65 °F). Temperaturas frescas con cielo mayormente despejado y viento variable del noroeste (5-15 Km/hr).

S	D	L
		
Max: 19°C Min: 9°C Lluvia: 0%	Max: 21°C Min: 10°C Lluvia: 0%	Max: 17°C Min: 10°C Lluvia: 10%
Viento: 5-15 km/hr	Viento: 5-15 km/hr	Viento: 5-15 km/hr




Ensenada, B. C.

Temperatura mínima de 9°C a 11°C (47-51 °F) y temperatura máxima de 18 °C a 20°C (64-68 °F). Temperaturas frescas con cielo mayormente despejado y viento variable del noroeste (5-15 km/hr).

S	D	L
		
Max: 19°C Min: 10°C Lluvia: 0%	Max: 20°C Min: 12°C Lluvia: 0%	Max: 19°C Min: 11°C Lluvia: 10%
Viento: 5-15 km/hr	Viento: 5-15 km/hr	Viento: 10-20 km/hr

San Felipe, B. C.

Temperatura mínima de 10°C a 12 °C (49-53 °F) y temperatura máxima de 19 °C a 21 °C (64-67 °F). Cielo mayormente despejado y viento variable del noroeste (10-20km/hr).

S	D	L
		
Max: 20°C Min: 11°C Lluvia: 0%	Max: 22°C Min: 13°C Lluvia: 0%	Max: 22°C Min: 12°C Lluvia: 0%
Viento: 10-20 km/hr	Viento: 10-20 km/hr	Viento: 5-15 km/hr

SITIOS WEB DE INTERÉS:

Análisis en superficie (<http://www.wpc.ncep.noaa.gov/sfc/90fbw.jpg>)

Imágenes de satélite

(<http://sat.wrh.noaa.gov/satellite/showsat.php?wfo=sgx&area=west&type=vis&size=1>)

Mayor información: Ernesto.lopez16@uabc.edu.mx o al 6865664150 ext. 130

Elaboró: Ernesto López Velázquez



Universidad Autónoma de Baja California

Dr. Daniel Octavio Valdez Delgadillo

Rector

Dr. Edgar Ismael Alarcón Meza

Secretario General

Dra. Gisela Montero Alpírez

Vicerrectora campus Mexicali

Dr. Joaquín Caso Niebla

Oficina de Planeación y Desarrollo Institucional

Dr. Mario Alberto Curiel Álvarez

Director provisional del Instituto de Ingeniería

M.C. Ernesto López Velázquez

Instituto de Ingeniería