




UNIVERSIDAD AUTÓNOMA DE BAJA CALIFORNIA  
INSTITUTO DE INGENIERÍA  
MA-CLIMATOLOGÍA Y METEOROLOGÍA



PRONÓSTICO DEL TIEMPO PARA EL ESTADO DE BAJA CALIFORNIA  
**Válido al 11 de enero del 2020**



10 Jan 2020 23:00Z NOAA/NESDIS/STAR GOES-West ABI GEOCOLOR




**Descripción sinóptica:**




Tras el paso del sistema frontal N°30 sobre la región de Baja California, actualmente existen condiciones más estables con ambiente fresco, cielo mayormente despejado y viento moderado del oeste. Se espera que condiciones similares predominen en la entidad durante el fin de semana.

En las próximas 24 horas, se pronostican al noreste de Baja California, sobre la zona de valles y desiertos, cielos mayormente despejados, temperaturas frescas y viento moderado del suroeste; en la zona noroeste, sobre la región montañosa y costera, se esperan igualmente condiciones de cielo despejado y temperaturas frescas durante el día.

**MEXICALI:** temperatura mínima de 4°C a 6°C (39-42 °F) y temperatura máxima de 20 °C a 22°C ( 68-71 °F). Cielo mayormente despejado, temperaturas agradables y frescas con viento moderado del oeste (10-20 km/hr).

**TECATE:** temperatura mínima de 0°C a 2°C (32-36 °F) y máxima de 12°C a 14°C (52-55 °F). Temperaturas frescas con cielo mayormente despejado y viento del oeste (15-25 km/hr).




Mexicali, B. C.		
S	D	L
		
Max: <b>21°C</b> Min: <b>5°C</b> Lluvia: 0%	Max: <b>20°C</b> Min: <b>4°C</b> Lluvia: 0%	Max: <b>21°C</b> Min: <b>4°C</b> Lluvia: 0%
Viento: 10-20 km/hr	Viento: 5-15 km/hr	Viento: 5-15 km/hr

Tecate, B. C.		
S	D	L
		
Max: <b>13°C</b> Min: <b>1°C</b> Lluvia: 0%	Max: <b>13°C</b> Min: <b>4°C</b> Lluvia: 0%	Max: <b>13°C</b> Min: <b>3°C</b> Lluvia: 0%
Viento: 15-25 km/hr	Viento: 10-20 km/hr	Viento: 10-20 km/hr




**TIJUANA:** temperatura mínima de 5°C a 7°C (41-44 °F) y máxima de 16 °C a 18°C (61-64 °F). Temperaturas frescas con cielo mayormente despejado y viento variable del oeste (10-20 Km/hr).

**ENSENADA:** temperatura mínima de 6°C a 8°C (45-49 °F) y temperatura máxima de 17 °C a 19°C (63-67 °F). Temperaturas frescas con cielo mayormente despejado y viento variable del suroeste (10-20 km/hr).

Tijuana, B. C.		
S	D	L
		
Max: <b>17°C</b> Min: <b>6°C</b> Lluvia: 0%	Max: <b>18°C</b> Min: <b>8°C</b> Lluvia: 0%	Max: <b>17°C</b> Min: <b>8°C</b> Lluvia: 0%
Viento: 10-20 km/hr	Viento: 5-15 km/hr	Viento: 5-15 km/hr

Ensenada, B. C.		
S	D	L
		
Max: <b>18°C</b> Min: <b>7°C</b> Lluvia: 0%	Max: <b>17°C</b> Min: <b>8°C</b> Lluvia: 0%	Max: <b>18°C</b> Min: <b>8°C</b> Lluvia: 0%
Viento: 10-20 km/hr	Viento: 5-15 km/hr	Viento: 5-15 km/hr

**SAN FELIPE:** temperatura mínima de 8°C a 10 °C (47-51 °F) y temperatura máxima de 19 °C a 21 °C (65-69 °F). Cielo mayormente despejado y viento variable del oeste (10-20 km/hr).

San Felipe, B. C.		
S	D	L
		
Max: <b>20°C</b> Min: <b>9°C</b> Lluvia: 0%	Max: <b>18°C</b> Min: <b>10°C</b> Lluvia: 0%	Max: <b>19°C</b> Min: <b>10°C</b> Lluvia: 0%
Viento: 10-20 km/hr	Viento: 5-15 km/hr	Viento: 5-15 km/hr

#### SITIOS WEB DE INTERÉS:

Análisis en superficie (<http://www.wpc.ncep.noaa.gov/sfc/90fbw.jpg>)  
 Imágenes de satélite  
 (<http://sat.wrh.noaa.gov/satellite/showsat.php?wfo=sgx&area=west&type=vis&size=1>)



## **Universidad Autónoma de Baja California**

Dr. Daniel Octavio Valdez Delgadillo

**Rector**

Dr. Edgar Ismael Alarcón Meza

**Secretario General**

Dra. Gisela Montero Alpírez

**Vicerrectora campus Mexicali**

Dr. Joaquín Caso Niebla

**Coordinador de Planeación y Desarrollo Institucional**

Dr. Mario Alberto Curiel Álvarez

**Director provisional del Instituto de Ingeniería**

M.C. Ernesto López Velázquez

**Instituto de Ingeniería**