



UNIVERSIDAD AUTÓNOMA DE BAJA CALIFORNIA




INSTITUTO DE INGENIERÍA

MA-CLIMATOLOGÍA Y METEOROLOGÍA

PRONÓSTICO DEL TIEMPO PARA EL ESTADO DE BAJA CALIFORNIA PARA EL
05 DE ABRIL DEL 2018

ANÁLISIS SINÓPTICO:



Actualmente sobre la región suroeste de los Estados Unidos, la influencia de un ligero sistema de alta presión y su interacción con el flujo del oeste proveniente del Pacífico, favorecen condiciones estables en la mayor parte de la entidad. Durante las próximas 24 horas, se pronostican temperaturas cálidas con cielo mayormente despejado y viento variable del oeste.



Sobre la zona **noreste** de Baja California en la región de desiertos y valles, se prevén temperaturas cálidas durante el día, cielo mayormente despejado y viento moderado del oeste. En la zona costera y la región montañosa del **noroeste** del estado, se pronostican algunos nublados matutinos y nocturnos en la costa, cielo mayormente despejado durante el día y viento del oeste.

PRONÓSTICO




MEXICALI: temperatura mínima de 18°C a 20°C (64-68 °F) y temperatura máxima de 33°C a 35°C (91-95 °F). Cielo mayormente despejado con viento del oeste y algunas rachas por la tarde (10-20 km/hr).

Mexicali, B. C.		
Jueves	Viernes	Sábado
		
Max: 35 °C Min: 19 °C Lluvia: 0% HR: 25%	Max: 36 °C Min: 21 °C Lluvia: 0% HR: 25%	Max: 36 °C Min: 19 °C Lluvia: 0% HR: 30%
Viento: 10-20 km/hr	Viento: 10-20 km/hr	Viento: 15-25 km/hr

TECATE: temperatura mínima de 9°C a 11°C (48-51 °F) y temperatura máxima de 24°C a 26°C (75-78 °F). Temperaturas cálidas con cielo mayormente despejado durante el día y viento del oeste (10-20 km/hr).


Tecate, B. C.		
Jueves	Viernes	Sábado
		
Max: 25 °C Min: 10 °C Lluvia: 0% HR: 35%	Max: 23 °C Min: 11 °C Lluvia: 0% HR: 35%	Max: 22 °C Min: 11 °C Lluvia: 10% HR: 50%
Viento: 10-20 km/hr	Viento: 10-20 km/hr	Viento: 10-20 km/hr

TIJUANA: temperatura mínima de 11 °C a 13°C (52-55 °F) y temperatura máxima de 17 °C a 19°C (62-66 °F). Nublados matutinos y nocturnos en la costa, con cielo mayormente despejado durante el día y viento variable del oeste (10-20 km/hr).

Tijuana, B. C.		
Jueves	Viernes	Sábado
		
Max: 18 °C Min: 12 °C Lluvia: 0% HR: 50%	Max: 19 °C Min: 13 °C Lluvia: 0% HR: 60%	Max: 18 °C Min: 13 °C Lluvia: 10% HR: 65%
Viento: 10-20 km/hr	Viento: 10-20 km/hr	Viento: 10-20 km/hr




ENSENADA: temperatura mínima de 11°C a 13°C (52-55 °F) y temperatura máxima de 19°C a 21°C (66-69 °F). Viento variable del oeste (10-20 km/hr) y cielo mayormente despejado durante el día.

Ensenada, B. C.

Jueves	Viernes	Sábado
		
Max: 20 °C Min: 12 °C Lluvia: 0% HR: 55%	Max: 20 °C Min: 14 °C Lluvia: 0% HR: 60%	Max: 23 °C Min: 14 °C Lluvia: 0% HR: 60%
Viento: 10-20 km/hr	Viento: 10-20 km/hr	Viento: 15-25 km/hr

SAN FELIPE: temperatura mínima de 18 a 20 °C (64-68 °F) y temperatura máxima de 27 °C a 29 °C (81-84 °F). Cielo mayormente despejado y viento fresco del noroeste (5-15 km/hr).

San Felipe, B. C.

Jueves	Viernes	Sábado
		
Max: 28 °C Min: 19 °C Lluvia: 0% HR: 25%	Max: 29 °C Min: 22 °C Lluvia: 0% HR: 25%	Max: 29 °C Min: 21 °C Lluvia: 0% HR: 35%
Viento: 5-15 km/hr	Viento: 5-15 km/hr	Viento: 10-20 km/hr

SITIOS WEB DE INTERÉS:

Análisis en superficie (<http://www.wpc.ncep.noaa.gov/sfc/90fbw.jpg>)

Centro Nacional de Huracanes (<http://www.nhc.noaa.gov/?epac>)

Imágenes de satélite (<http://sat.wrh.noaa.gov/satellite/showsat.php?wfo=sgx&area=west&type=vis&size=1>)



Universidad Autónoma de Baja California

Dr. Juan Manuel Ocegueda Hernández
Rector

Dr. Alfonso Vega López
Secretario General

Dr. Ángel Norzagaray Norzagaray
Vicerrector campus Mexicali

M.A.P. Luis Fernando Zamudio Robles
Coordinador de Planeación y Desarrollo Institucional

Dra. Gisela Montero Alpírez
Directora del Instituto de Ingeniería

Dr. Rafael García Cueto
Instituto de Ingeniería

LCA. José Ernesto López Velázquez
Instituto de Ingeniería