



UNIVERSIDAD AUTÓNOMA DE BAJA CALIFORNIA

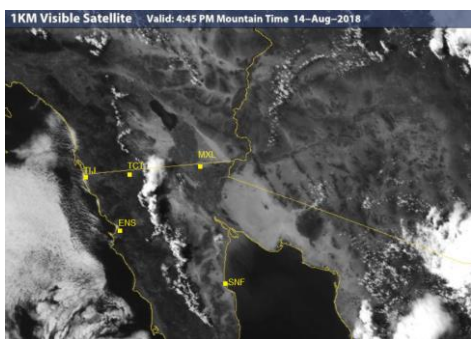


INSTITUTO DE INGENIERÍA

MA-CLIMATOLOGÍA Y METEOROLOGÍA

PRONÓSTICO DEL TIEMPO PARA EL ESTADO DE BAJA CALIFORNIA PARA EL
15 DE AGOSTO DEL 2018

ANÁLISIS SINÓPTICO:






Las condiciones de tiempo sobre la región de Baja California, se mantienen mayormente estables con temperaturas cálidas y viento moderado del sureste y suroeste. Sin embargo, a partir de mañana, el flujo del sureste y transporte de humedad y nublados hacia la región, aumentará considerablemente. Se prevén nublados parciales, ambiente húmedo y potencial de lluvias aisladas en la mayor parte de la entidad.

Para las próximas 24 horas, sobre la zona noreste del estado se esperan temperaturas cálidas durante el día, gradual aumento del ambiente húmedo y nublados. En la zona costera y la región montañosa del noroeste de la entidad, se pronostican nublados parciales con temperaturas agradables y ambiente húmedo.

PRONÓSTICO




MEXICALI: temperatura mínima de 27°C a 29°C (81-85 °F) y temperatura máxima de 40°C a 42°C (105-108 °F). Temperaturas cálidas, gradual aumento de nublados y ambiente húmedo. Viento variable del sureste (10-20 km/hr) .

Mexicali, B. C.

Miércoles	Jueves	Viernes
		
Max: 40 °C Min: 28°C Lluvia: 10% HR: 45%	Max: 40°C Min: 28°C Lluvia: 0% HR: 50%	Max: 42°C Min: 28°C Lluvia: 0% HR: 50%
Viento: 10-20 km/hr	Viento: 5-15 km/hr	Viento: 5-15 km/hr




TECATE: temperatura mínima de 18°C a 20°C (65-68 °F) y máxima de 29°C a 31°C (92-95 °F). Temperaturas agradables durante el día, nublados parciales y viento variable del oeste (10-20 km/hr).

Tecate, B. C.

Miércoles	Jueves	Viernes
		
Max: 30°C Min: 19 °C Lluvia: 10% HR: 55%	Max: 31 °C Min: 19 °C Lluvia: 0% HR: 55%	Max: 32 °C Min: 18 °C Lluvia: 0% HR: 55%
Viento: 10-20 km/hr	Viento: 10-20 km/hr	Viento: 10-20 km/hr




TIJUANA: temperatura mínima de 19 °C a 21°C (65-69 °F) y temperatura máxima de 23 °C a 25°C (81-84 °F). Ligero aumento de nublados con temperaturas agradables durante el día y viento moderado del oeste (10-20 km/hr) .

Tijuana, B. C.

Miércoles	Jueves	Viernes
		
Max: 24 °C Min: 20 °C Lluvia: 10% HR: 70%	Max: 25 °C Min: 20°C Lluvia: 0% HR: 70%	Max: 25°C Min: 20°C Lluvia: 0% HR: 70%
Viento: 10-20 km/hr	Viento: 10-20 km/hr	Viento: 10-20 km/hr




ENSENADA: temperatura mínima de 20°C a 22°C (70-73 °F) y temperatura máxima de 25°C a 27°C (80-83 °F). Viento variable del oeste (10-20 km/hr) y probabilidad de nublados parciales.

Ensenada, B. C.

Miércoles	Jueves	Viernes
		
Max: 26 °C Min: 21 °C Lluvia: 10% HR: 70%	Max: 27 °C Min: 22 °C Lluvia: 0% HR: 70%	Max: 28 °C Min: 21 °C Lluvia: 0% HR: 70%
Viento: 5-15 km/hr	Viento: 5-15 km/hr	Viento: 10-20 km/hr

SAN FELIPE: temperatura mínima de 27°C a 29 °C (82-85 °F) y temperatura máxima de 33 °C a 35°C (93-97 °F). Nublados parciales y viento variable del sureste (10-20 km/hr).

San Felipe, B. C.

Miércoles	Jueves	Viernes
		
Max: 34 °C Min: 28 °C Lluvia: 10% HR: 50%	Max: 35 °C Min: 27 °C Lluvia: 0% HR: 55%	Max: 36 °C Min: 29 °C Lluvia: 0% HR: 50%
Viento: 10-20 km/hr	Viento: 10-20 km/hr	Viento: 5-15 km/hr

SITIOS WEB DE INTERÉS:

Análisis en superficie (<http://www.wpc.ncep.noaa.gov/sfc/90fbw.jpg>)

Centro Nacional de Huracanes (<http://www.nhc.noaa.gov/?epac>)

Imágenes de satélite (<http://sat.wrh.noaa.gov/satellite/showsat.php?wfo=sgx&area=west&type=vis&size=1>)



Universidad Autónoma de Baja California

Dr. Juan Manuel Ocegueda Hernández
Rector

Dr. Alfonso Vega López
Secretario General

Dr. Miguel Ángel Martínez Romero
Vicerrector campus Mexicali

M.A.P. Luis Fernando Zamudio Robles
Coordinador de Planeación y Desarrollo Institucional

Dra. Gisela Montero Alpírez
Directora del Instituto de Ingeniería

Dr. Rafael García Cueto
Instituto de Ingeniería

LCA. José Ernesto López Velázquez
Instituto de Ingeniería