



UNIVERSIDAD AUTÓNOMA DE BAJA CALIFORNIA

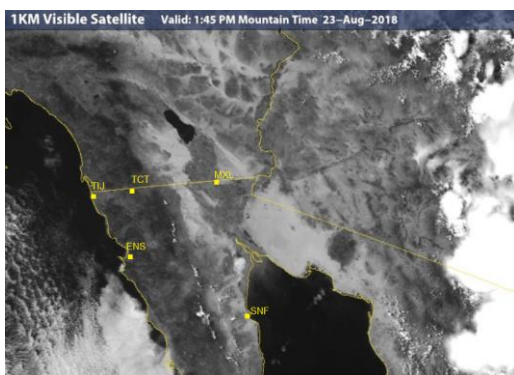


INSTITUTO DE INGENIERÍA

MA-CLIMATOLOGÍA Y METEOROLOGÍA

PRONÓSTICO DEL TIEMPO PARA EL ESTADO DE BAJA CALIFORNIA PARA EL
24 DE AGOSTO DEL 2018

ANÁLISIS SINÓPTICO:






Persiste la influencia de un ligero sistema de baja presión extendido sobre la región de Baja California; lo cual favorece disminución del flujo húmedo del sureste y nublados. Se pronostica poco cambio en las condiciones de tiempo durante las próximas 36 horas.

Mañana (viernes), sobre la zona noreste del estado se esperan temperaturas cálidas, cielo mayormente despejado y viento variable del sureste con ligera disminución del ambiente húmedo. En la zona costera y la región montañosa del noroeste de la entidad, se prevén temperaturas agradables durante el día, nublados costeros y viento moderado del oeste.

PRONÓSTICO




MEXICALI: temperatura mínima de 25°C a 27°C (79-83 °F) y temperatura máxima de 41°C a 43°C (104-107 °F). Temperaturas cálidas, cielo mayormente despejado con ambiente húmedo por las mañanas y viento variable del sureste (5-15 km/hr) .

Mexicali, B. C.

Viernes	Sábado	Domingo
		
Max: 42 °C Min: 26 °C Lluvia: 0% HR: 30%	Max: 42 °C Min: 25 °C Lluvia: 0% HR: 30%	Max: 42 °C Min: 24 °C Lluvia: 0% HR: 25%
Viento: 5-15 km/hr	Viento: 5-15 km/hr	Viento: 5-15 km/hr




TECATE: temperatura mínima de 14°C a 16°C (61-64 °F) y máxima de 30°C a 32°C (93-96 °F). Temperaturas agradables durante el día, cielo mayormente despejado y viento variable del oeste (10-20 km/hr).

Tecate, B. C.

Viernes	Sábado	Domingo
		
Max: 30 °C Min: 14 °C Lluvia: 0% HR: 35%	Max: 31 °C Min: 14 °C Lluvia: 0% HR: 30%	Max: 31 °C Min: 14 °C Lluvia: 0% HR: 25%
Viento: 10-20 km/hr	Viento: 10-20 km/hr	Viento: 10-20 km/hr




TIJUANA: temperatura mínima de 17 °C a 19°C (63-66 °F) y temperatura máxima de 24 °C a 26°C (81-84 °F). Cielo mayormente despejado durante el día con nublados matutinos en la costa y viento moderado del oeste (10-20 km/hr) .

Tijuana, B. C.

Viernes	Sábado	Domingo
		
Max: 25 °C Min: 18 °C Lluvia: 0% HR: 50%	Max: 25 °C Min: 18 °C Lluvia: 0% HR: 50%	Max: 25 °C Min: 18 °C Lluvia: 0% HR: 50%
Viento: 10-20 km/hr	Viento: 10-20 km/hr	Viento: 10-20 km/hr




ENSENADA: temperatura mínima de 18°C a 20°C (68-72 °F) y temperatura máxima de 25°C a 27°C (79-82 °F). Viento variable del oeste (5-15 km/hr) y nublados costeros durante el día.

Ensenada, B. C.

Viernes	Sábado	Domingo
		
Max: 26 °C Min: 19°C Lluvia: 0% HR: 55%	Max: 27 °C Min: 18 °C Lluvia: 0% HR: 55%	Max: 27 °C Min: 18 °C Lluvia: 0% HR: 55%
Viento: 5-15 km/hr	Viento: 5-15 km/hr	Viento: 5-15 km/hr

SAN FELIPE: temperatura mínima de 27°C a 29 °C (83-86 °F) y temperatura máxima de 35 °C a 37°C (94-97 °F). Cielo mayormente despejado y viento variable del sureste (5-15 km/hr).

San Felipe, B. C.

Viernes	Sábado	Domingo
		
Max: 36 °C Min: 28 °C Lluvia: 0% HR: 30%	Max: 36 °C Min: 28°C Lluvia: 0% HR: 30%	Max: 37 °C Min: 29 °C Lluvia: 0% HR: 30%
Viento: 5-15 km/hr	Viento: 5-15 km/hr	Viento: 5-15 km/hr

SITIOS WEB DE INTERÉS:

Análisis en superficie (<http://www.wpc.ncep.noaa.gov/sfc/90fbw.jpg>)

Centro Nacional de Huracanes (<http://www.nhc.noaa.gov/?epac>)

Imágenes de satélite (<http://sat.wrh.noaa.gov/satellite/showsat.php?wfo=sgx&area=west&type=vis&size=1>)



Universidad Autónoma de Baja California

Dr. Juan Manuel Ocegueda Hernández
Rector

Dr. Alfonso Vega López
Secretario General

Dr. Miguel Ángel Martínez Romero
Vicerrector campus Mexicali

M.A.P. Luis Fernando Zamudio Robles
Coordinador de Planeación y Desarrollo Institucional

Dra. Gisela Montero Alpírez
Directora del Instituto de Ingeniería

Dr. Rafael García Cueto
Instituto de Ingeniería

LCA. José Ernesto López Velázquez
Instituto de Ingeniería