



UNIVERSIDAD AUTÓNOMA DE BAJA CALIFORNIA

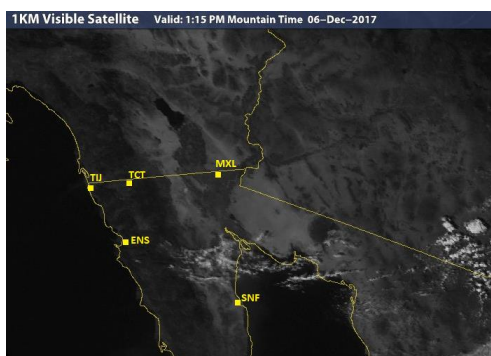


INSTITUTO DE INGENIERÍA

MA-CLIMATOLOGÍA Y METEOROLOGÍA

PRONÓSTICO DEL TIEMPO PARA EL ESTADO DE BAJA CALIFORNIA PARA EL
07 DE DICIEMBRE DEL 2017

ANÁLISIS SINÓPTICO:




Continúa sobre la región oeste de los Estados Unidos, un sistema de alta presión que favorece en la entidad, temperaturas diurnas agradables, cielo mayormente despejado con ambiente de baja humedad y condiciones favorables para vientos de Santa Ana en la zona montañosa. Se espera que a lo largo de las próximas 36 horas, no existan cambios significativos en las condiciones actuales.


Para mañana, al noreste de Baja California sobre la zona de desiertos y valles, se prevén temperaturas agradables durante el día, noches frías y disminución de nublados; en la zona costera y región montañosa al noroeste de la entidad, se pronostican algunas rachas fuertes de viento, ambiente de baja humedad y temperaturas frescas.

PRONÓSTICO

MEXICALI: temperatura mínima de 8°C a 10°C (47-50 °F) y temperatura máxima de 20°C a 22°C (67-71 °F). Temperaturas agradables durante el día y frías por la noche, ambiente de baja humedad y viento variable del noreste (10-20 km/hr) con algunas rachas.

Mexicali, B. C.		
Jueves	Viernes	Sábado
		
Max: 22 °C Min: 8 °C Lluvia: 0% HR: 20%	Max: 22 °C Min: 8 °C Lluvia: 0% HR: 20%	Max: 24 °C Min: 9 °C Lluvia: 0% HR: 20%
Viento: 10-20 km/hr	Viento: 5-15 km/hr	Viento: 5-15 km/hr

TECATE: temperatura mínima de 8°C a 10°C (44-48 °F) y temperatura máxima de 17°C a 19°C (63-67 °F). Cielo mayormente despejado y viento con rachas fuerte del noreste (25-35 km/hr). Se esperan temperaturas frescas durante el día, noches frías y ambiente de baja humedad.


Tecate, B. C.		
Jueves	Viernes	Sábado
		
Max: 18 °C Min: 9 °C Lluvia: 0% HR: 20%	Max: 22 °C Min: 10 °C Lluvia: 0% HR: 20%	Max: 23 °C Min: 12 °C Lluvia: 0% HR: 20%
Viento: 25-35 km/hr	Viento: 20-30 km/hr	Viento: 10-20 km/hr

TIJUANA: temperatura mínima de 8 °C a 10 °C (49-52 °F) y temperatura máxima de 21 °C a 23°C (69-71 °F). Temperaturas diurnas frescas, noches frías y viento del noreste (10-20 km/hr).

Tijuana, B. C.		
Jueves	Viernes	Sábado
		
Max: 22 °C Min: 9 °C Lluvia: 0% HR: 25%	Max: 22 °C Min: 10 °C Lluvia: 0% HR: 25%	Max: 25 °C Min: 13 °C Lluvia: 0% HR: 25%
Viento: 15-25 km/hr	Viento: 10-20 km/hr	Viento: 10-20 km/hr




ENSENADA: temperatura mínima de 9 °C a 11°C (51-55 °F) y temperatura máxima de 22°C a 24°C (70-72 °F). Viento del noreste (15-25 km/hr) y cielo mayormente despejado.

Ensenada, B. C.

Jueves	Viernes	Sábado
		
Max: 24 °C Min: 9 °C Lluvia: 0% HR: 25%	Max: 22 °C Min: 14 °C Lluvia: 0% HR: 25%	Max: 26 °C Min: 14 °C Lluvia: 0% HR: 25%
Viento: 15-25 km/hr	Viento: 10-20 km/hr	Viento: 10-20 km/hr

SAN FELIPE: temperatura mínima de 8 a 10 °C (52-56 °F) y temperatura máxima de 20 °C a 22 °C (66-67 °F). Cielo mayormente despejado y viento variable del norte y noroeste (15-25 km/hr) con probabilidad de rachas.

San Felipe, B. C.

Jueves	Viernes	Sábado
		
Max: 21 °C Min: 9 °C Lluvia: 0% HR: 20%	Max: 21 °C Min: 13 °C Lluvia: 0% HR: 20%	Max: 24 °C Min: 15 °C Lluvia: 0% HR: 20%
Viento: 10-20 km/hr	Viento: 10-20 km/hr	Viento: 10-20 km/hr

SITIOS WEB DE INTERÉS:

Análisis en superficie (<http://www.wpc.ncep.noaa.gov/sfc/90fbw.jpg>)

Centro Nacional de Huracanes (<http://www.nhc.noaa.gov/?epac>)

Imágenes de satélite (<http://sat.wrh.noaa.gov/satellite/showsat.php?wfo=sgx&area=west&type=vis&size=1>)



Universidad Autónoma de Baja California

Dr. Juan Manuel Ocegueda Hernández
Rector

Dr. Alfonso Vega López
Secretario General

Dr. Ángel Norzagaray Norzagaray
Vicerrector campus Mexicali

M.A.P. Luis Fernando Zamudio Robles
Coordinador de Planeación y Desarrollo Institucional

Dra. Gisela Montero Alpírez
Directora del Instituto de Ingeniería

Dr. Rafael García Cueto
Instituto de Ingeniería

LCA. José Ernesto López Velázquez
Instituto de Ingeniería