



UNIVERSIDAD AUTÓNOMA DE BAJA CALIFORNIA

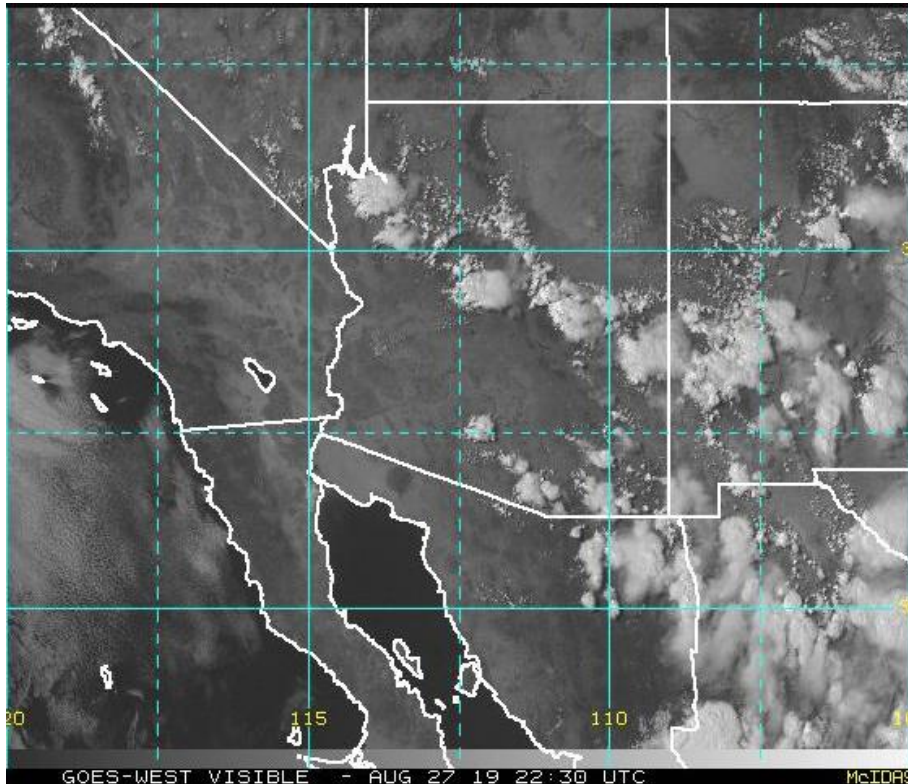
INSTITUTO DE INGENIERÍA

MA-CLIMATOLOGÍA Y METEOROLOGÍA



PRONÓSTICO DEL TIEMPO PARA EL ESTADO DE BAJA CALIFORNIA

Válido al 28 de agosto del 2019









Análisis sinóptico:

Persiste la influencia de un sistema de alta presión sobre la región de Arizona y Sonora; dicho sistema favorece flujo del sureste hacia la entidad, viento moderado del sur y temperaturas cálidas. Se pronostica que las temperaturas diurnas aumenten ligeramente durante la semana y que predominen cielos despejados en la mayor parte del estado. Para las próximas 24 horas, al noreste de Baja California sobre la zona de desiertos y valles, se pronostica cielo mayormente despejado y temperaturas cálidas. Sobre la porción noroeste en la región montañosa y costera, se prevén temperaturas cálidas durante el día, cielo mayormente despejado y viento moderado del suroeste.

MEXICALI: temperatura mínima de 26°C a 28°C (78-82 °F) y temperatura máxima de 43 °C a 45°C (108-111 °F). Cielo mayormente despejado con viento moderado del sureste (5-15 km/hr).

TECATE: temperatura mínima de 17°C a 19°C (62-66 °F) y máxima de 32°C a 34°C (89-93 °F). Temperaturas cálidas durante el día, cielo mayormente despejado y viento variable del oeste (10-20 km/hr).

Mexicali, B. C.		
M	J	V
		
Max: 44°C Min: 27°C Lluvia: 0%	Max: 44°C Min: 27°C Lluvia: 0%	Max: 45°C Min: 26°C Lluvia: 0%
Viento: 5-15 km/hr	Viento: 5-15 km/hr	Viento: 5-15 km/hr

Tecate, B. C.		
M	J	V
		
Max: 33°C Min: 18 °C Lluvia: 0%	Max: 34 °C Min: 16 °C Lluvia: 0%	Max: 34 °C Min: 17 °C Lluvia: 0%
Viento: 10-20 km/hr	Viento: 10-20 km/hr	Viento: 10-20 km/hr


TIJUANA: temperatura mínima de 18°C a 20°C (63-66 °F) y máxima de 25 °C a 27°C (77-81 °F). Temperaturas cálidas durante el día con cielo mayormente despejado y viento variable del oeste (5-15 Km/hr).

ENSENADA: temperatura mínima de 18°C a 20°C (63-66 °F) y temperatura máxima de 24 °C a 26°C (76-80 °F). Temperaturas diurnas agradables con cielo mayormente despejado y viento variable del oeste (5-15 km/hr).

Tijuana, B. C.		
M	J	V
		
Max: 26 °C Min: 19 °C Lluvia: 0%	Max: 27 °C Min: 19°C Lluvia: 0%	Max: 26°C Min: 18°C Lluvia: 0%
Viento: 5-15 km/hr	Viento: 10-20 km/hr	Viento: 10-20 km/hr

Ensenada, B. C.		
M	J	V
		
Max: 25 °C Min: 19°C Lluvia: 0%	Max: 27 °C Min: 20 °C Lluvia: 0%	Max: 28 °C Min: 20 °C Lluvia: 0%
Viento: 5-15 km/hr	Viento: 5-15 km/hr	Viento: 10-20 km/hr

SAN FELIPE: temperatura mínima de 28°C a 30 °C (82-86 °F) y temperatura máxima de 36 °C a 38 °C (96-99 °F). Cielo mayormente despejado con viento del sureste (10-20km/hr).

San Felipe, B. C.		
M	J	V
		
Max: 37 °C Min: 29 °C Lluvia: 0%	Max: 37 °C Min: 29°C Lluvia: 0%	Max: 37 °C Min: 30 °C Lluvia: 0%
Viento: 10-20 km/hr	Viento: 5-15 km/hr	Viento: 5-15 km/hr

SITIOS WEB DE INTERÉS:

Análisis en superficie (<http://www.wpc.ncep.noaa.gov/sfc/90fbw.jpg>)
 Imágenes de satélite
 (<http://sat.wrh.noaa.gov/satellite/showsat.php?wfo=sgx&area=west&type=vis&size=1>)

Mayor información: Ernesto.lopez16@uabc.edu.mx o al 6865664150 ext. 130
 Elaboró: Ernesto López Velázquez



Universidad Autónoma de Baja California

Dr. Daniel Octavio Valdez Delgadillo

Rector

Dr. Edgar Ismael Alarcón Meza

Secretario General

Dra. Gisela Montero Alpírez

Vicerrectora campus Mexicali

Dr. Joaquín Caso Niebla

Coordinador de Planeación y Desarrollo Institucional

Dr. Mario Alberto Curiel Álvarez

Director provisional del Instituto de Ingeniería

M.C. Ernesto López Velázquez

Instituto de Ingeniería