



UNIVERSIDAD AUTÓNOMA DE BAJA CALIFORNIA

INSTITUTO DE INGENIERÍA


MA-CLIMATOLOGÍA Y METEOROLOGÍA



INSTITUTO DE INGENIERÍA
Universidad Autónoma de Baja California
EXCELENCIA E INNOVACIÓN EN INGENIERÍA

PRONÓSTICO DEL TIEMPO PARA EL ESTADO DE BAJA CALIFORNIA

Válido al 06 de febrero del 2020



Feb 2020 00:06Z NOAA/NESDIS/STAR GOES-West ABI GEOCOLOR




Descripción sinóptica:

Debido al gradual fortalecimiento de un sistema de alta presión que se extiende al suroeste de los Estados Unidos, actualmente existen en la entidad, condiciones de baja humedad, temperaturas frescas, nublados parciales y viento moderado del norte. Debido a esto, se prevé que las temperaturas frescas sobre la zona montañosa y partes altas de Baja California, se tornen gradualmente más cálidas durante los próximos días, y que a partir del domingo, el desplazamiento de un nuevo sistema frontal, cambie las condiciones de tiempo.

Para mañana en la zona de valles y desiertos al noreste del estado, se prevén condiciones estables, cielo mayormente despejado, temperaturas frescas, ambiente de baja humedad y viento variable del norte; en la zona noroeste, sobre la región montañosa y costera, se espera cielo mayormente despejado, temperaturas frescas y viento moderado del noroeste.




Mexicali, B. C.

Temperatura mínima de 4°C a 6°C (39-42 °F) y temperatura máxima de 21 °C a 23°C (70-73 °F). Mayormente despejado, gradual recuperación de las temperaturas diurnas, noches frías y viento del norte (5-15 km/hr).

J	V	S
		
Max: 23°C Min: 5°C Lluvia: 0%	Max: 25°C Min: 7°C Lluvia: 0%	Max: 27°C Min: 8°C Lluvia: 0%
Viento: 5-15 km/hr	Viento: 5-15 km/hr	Viento: 10-20 km/hr




Tijuana, B. C.

Temperatura mínima de 5°C a 7°C (41-44 °F) y máxima de 16 °C a 18°C (60-63 °F). Temperaturas muy frescas, cielo mayormente despejado y viento variable del oeste (10-20 Km/hr).

J	V	S
		
Max: 17 °C Min: 6 °C Lluvia: 0%	Max: 19 °C Min: 8 °C Lluvia: 0%	Max: 19°C Min: 10°C Lluvia: 0%
Viento: 10-20 km/hr	Viento: 10-20 km/hr	Viento: 10-20 km/hr




San Felipe, B. C.

Temperatura mínima de 11°C a 13 °C (52-55 °F) y temperatura máxima de 18 °C a 20 °C (62- 65 °F). Cielo mayormente despejado y viento variable del oeste (5-15 km/hr).

J	V	S
		
Max: 19 °C Min: 12 °C Lluvia: 0%	Max: 21 °C Min: 13°C Lluvia: 0%	Max: 23 °C Min: 13 °C Lluvia: 0%
Viento: 5-15 km/hr	Viento: 5-15 km/hr	Viento: 5-15 km/hr

Tecate, B. C.

Temperatura mínima de 3°C a 5°C (37-41 °F) y máxima de 15°C a 17°C (59-62 °F). Temperaturas frescas con cielo mayormente despejado y viento del oeste (5-15 km/hr).

J	V	S
		
Max: 16°C Min: 4 °C Lluvia: 0%	Max: 17 °C Min: 4 °C Lluvia: 0%	Max: 19 °C Min: 6 °C Lluvia: 0%
Viento: 5-15 km/hr	Viento: 5-15 km/hr	Viento: 10-20 km/hr

Ensenada, B. C.

Temperatura mínima de 8°C a 10°C (46-50 °F) y temperatura máxima de 17 °C a 19°C (61-64 °F). Temperaturas agradables con cielo mayormente despejado y viento variable del oeste (5-15 km/hr).

J	V	S
		
Max: 18 °C Min: 9°C Lluvia: 0%	Max: 19 °C Min: 11 °C Lluvia: 0%	Max: 21 °C Min: 10 °C Lluvia: 0%
Viento: 5-15 km/hr	Viento: 5-15 km/hr	Viento: 5-15 km/hr

SITIOS WEB DE INTERÉS:
Análisis en superficie (<http://www.wpc.ncep.noaa.gov/sfc/90fbw.jpg>)
Imágenes de satélite
(<http://sat.wrh.noaa.gov/satellite/showsat.php?wfo=sgx&area=west&type=vis&size=1>)

Mayor información: Ernesto.lopez16@uabc.edu.mx o al 6865664150 ext. 130
Elaboró: Ernesto López Velázquez



Universidad Autónoma de Baja California

Dr. Daniel Octavio Valdez Delgadillo

Rector

Dr. Edgar Ismael Alarcón Meza

Secretario General

Dra. Gisela Montero Alpírez

Vicerrectora campus Mexicali

Dr. Joaquín Caso Niebla

Oficina de Planeación y Desarrollo Institucional

Dr. Mario Alberto Curiel Álvarez

Director provisional del Instituto de Ingeniería

M.C. Ernesto López Velázquez

Instituto de Ingeniería