



UNIVERSIDAD AUTÓNOMA DE BAJA CALIFORNIA

INSTITUTO DE INGENIERÍA

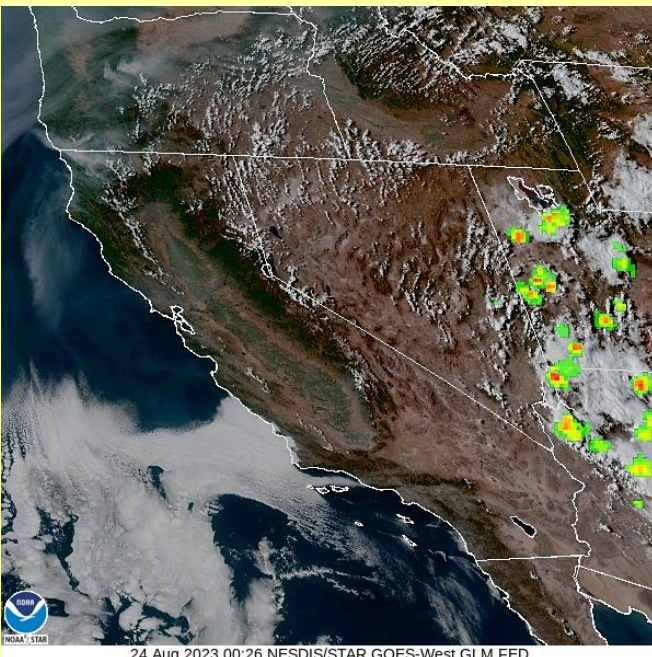
MA-CLIMATOLOGÍA Y METEOROLOGÍA



INSTITUTO DE INGENIERÍA
Universidad Autónoma de Baja California
EXCELENCIA E INNOVACIÓN EN INGENIERÍA

PRONÓSTICO DEL TIEMPO PARA EL ESTADO DE BAJA CALIFORNIA

23 de agosto del 2023



Descripción sinóptica:

Una vaguada extendida sobre la costa del suroeste de California, mantiene el flujo ligero de humedad del Pacífico hacia las zonas costeras de la región, sin embargo, no representa un factor importante para el aumento del potencial de lluvias. Se pronostican condiciones estables con algunos nublados parciales, viento moderado del oeste y una gradual recuperación de las temperaturas máximas. Sobre los estados vecinos de Arizona y Sonora, el transporte de humedad proveniente del este, ha reactivo el potencial de lluvias y tormentas, sin embargo, las probabilidades de lluvias aisladas sobre la entidad se mantienen bajas.

Baja California espera una semana de condiciones mayormente estables con recuperación de las temperaturas, especialmente hacia el fin de semana.


Animación

Pronóstico extendido

Mexicali **Tijuana** **Tecate** **Ensenada** **San Felipe**

Para mayor información: Ernesto.lopez16@uabc.edu.mx
o al 6865664150 ext. 130

Elaboró: Ernesto López Velázquez

*Para cambiar las unidades del pronóstico extendido, presione  en la esquina superior derecha del sitio web.

Las condiciones meteorológicas actuales, aquí:

GLOSARIO

Monzón. Movimiento regional de la atmósfera debido al desigual calentamiento entre tierras y mares, durante el invierno se desplazan masas de aire frío y seco desde las altas presiones continentales hacia el mar; y durante el verano desde las altas presiones localizadas sobre el océano hacia el continente, cuya masa de viento es cálida y húmeda. En la superficie terrestre se observan dos monzones: el mayor en el Sureste asiático y otro en Norte América.

+info:

- <https://smn.conagua.gob.mx/es/smn/glosario>



Más información o sugerencias: difusionpronostico.ii@uabc.edu.mx

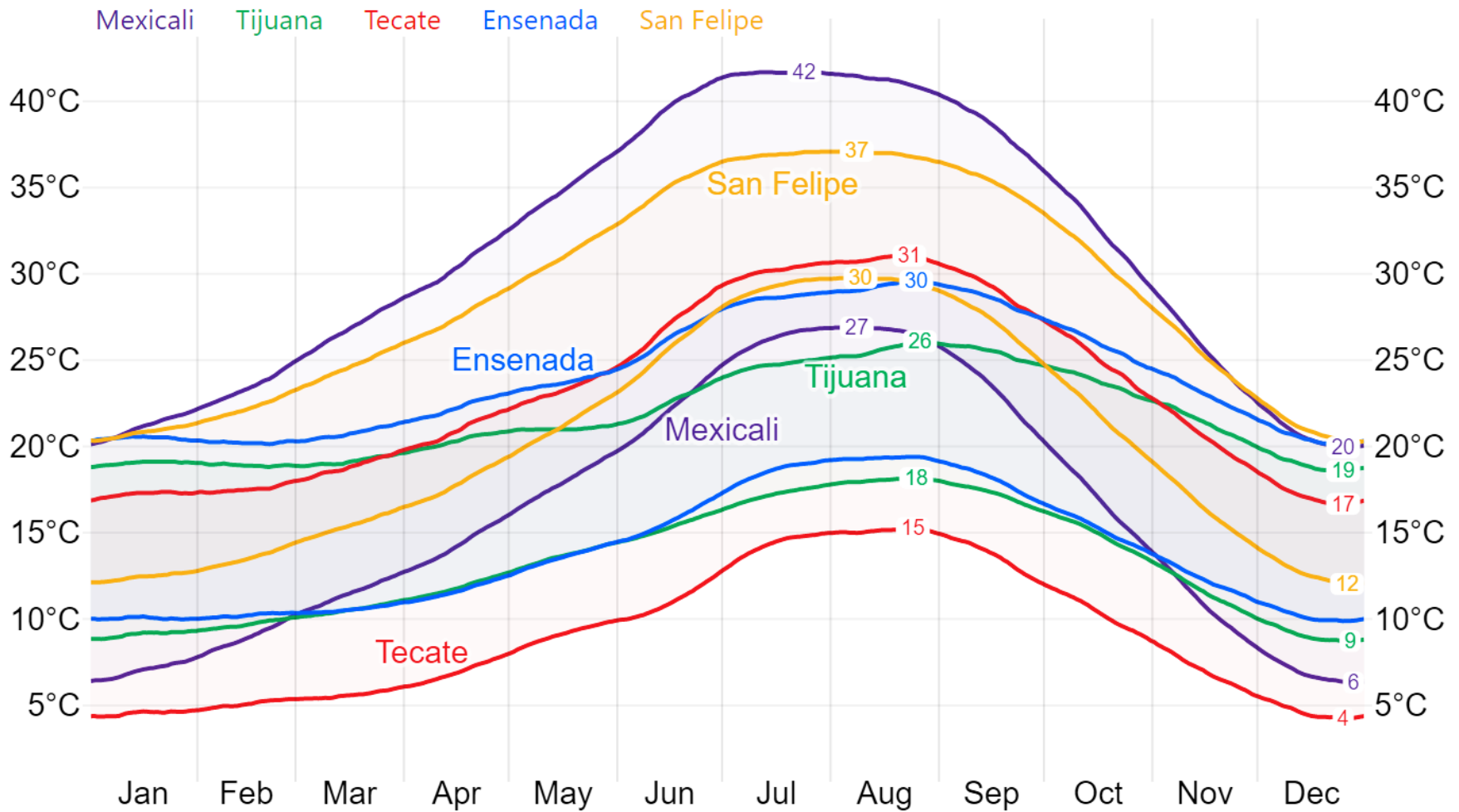
<http://institutoingenieria.uabc.mx/index.php/pronostico-del-tiempo>



INSTITUTO DE INGENIERÍA
Universidad Autónoma de Baja California
EXCELENCIA E INNOVACIÓN EN INGENIERÍA



Promedios diarios de Tmax y Tmin



Este gráfico fue elaborado mediante la herramienta comparativa gratuita del sitio www.weatherspark.com. Los datos provienen de la base "MERRA-5" y muestran un promedio de simulaciones históricas de datos climáticos de 1980 a la fecha.

****Aclaración:** Esta es una herramienta de visualización climática para fines educativos, la información provista por el sitio web gratuito no asegura la precisión de los datos; las series de datos son obtenidas de las salidas de modelos y podrían cometer errores; la resolución espacial (50 km) no permite la observación de microclimas; es conocido que pueden existir dificultades en la representación de datos cercanos a zonas costeras y relieves complejos.



Universidad Autónoma de Baja California

Dr. Luis Enrique Palafox Maestre
Rector

Dr. Joaquín Caso Niebla
Secretario General

Dr. Jesús Adolfo Soto Curiel
Vicerrectora campus Mexicali

Dr. Oscar Omar Ovalle
Oficina de Planeación y Desarrollo Institucional

Dr. Mario Alberto Curiel Álvarez
Director del Instituto de Ingeniería

M.C. J. Ernesto López Velázquez
Instituto de Ingeniería



INSTITUTO DE INGENIERÍA
Universidad Autónoma de Baja California
EXCELENCIA E INNOVACIÓN EN INGENIERÍA