



UNIVERSIDAD AUTÓNOMA DE BAJA CALIFORNIA

INSTITUTO DE INGENIERÍA


MA-CLIMATOLOGÍA Y METEOROLOGÍA



PRONÓSTICO DEL TIEMPO PARA EL ESTADO DE BAJA CALIFORNIA

Válido al 09 de mayo del 2019

GOES-16 Channel 2 (visible) / Channel 7 (shortwave IR) [Day/Night] at 20:15Z May 08.






Análisis sinóptico:




El Frente Frío N°55 se ha alejado hacia el este de la región, y actualmente sobre la entidad persiste el flujo del oeste con nublados parciales en la costa y ligero potencial de lluvias aisladas. Se pronostica que durante las próximas 36 horas existan pocos cambios en las condiciones actuales. Sin embargo, a partir del viernes un nuevo sistema de baja presión cercano a la entidad, propiciará condiciones inestables y algunos nublados con potencial.

Mañana en la zona de desiertos y valles al noreste de Baja California, se prevé cielo mayormente despejado con temperaturas cálidas y viento moderado del oeste. En la zona costera y la región montañosa al noroeste de la entidad, se pronostican nublados parciales con bajo potencial de lluvias, temperaturas diurnas agradables y viento moderado del oeste.

MEXICALI: temperatura mínima de 16°C a 18°C (60-64 °F) y temperatura máxima de 30°C a 32°C (86-89). Cielo mayormente despejado, recuperación de las temperaturas diurnas y viento del oeste (10-20km/hr).




TECATE: temperatura mínima de 9°C a 11°C (48-52 °F) y máxima de 17°C a 19°C (61-65 °F). Temperaturas agradables con nublados parciales y potencial ligero de lluvias aisladas. Viento del oeste (10-20 km/hr).




Mexicali, B. C.		
J	V	S
		
Max: 31°C Min: 17°C Lluvia: 0%	Max: 30°C Min: 17°C Lluvia: 0%	Max: 28°C Min: 16°C Lluvia: 25%
Viento: 10-20 km/hr	Viento: 10-20 km/hr	Viento: 10-20 km/hr

Tecate, B. C.		
J	V	S
		
Max: 17°C Min: 10°C Lluvia: 10%	Max: 19°C Min: 10°C Lluvia: 20%	Max: 18°C Min: 11°C Lluvia: 35%
Viento: 10-20 km/hr	Viento: 10-20 km/hr	Viento: 10-20 km/hr




TIJUANA: temperatura mínima de 14°C a 16°C (57-61 °F) y temperatura máxima de 19°C a 21°C (66-70 °F). Temperaturas agradables durante el día, nublados parciales con ligero potencial de lluvias aisladas y viento fresco del oeste (10-20Km/hr).

ENSENADA: temperatura mínima de 14°C a 16°C (57-61 °F) y temperatura máxima de 18°C a 20°C (64-68 °F). Nublados parciales con muy bajo potencial de lluvias . Viento variable del oeste (10-20 km/hr).

Tijuana, B. C.		
J	V	S
		
Max: 20°C Min: 15°C Lluvia: 10%	Max: 21°C Min: 14°C Lluvia: 10%	Max: 20°C Min: 15°C Lluvia: 20%
Viento: 10-20 km/hr	Viento: 10-20 km/hr	Viento: 10-20 km/hr

Ensenada, B. C.		
J	V	S
		
Max: 19°C Min: 15°C Lluvia: 10%	Max: 20°C Min: 15°C Lluvia: 10%	Max: 20°C Min: 15°C Lluvia: 35%
Viento: 10-20 km/hr	Viento: 10-20 km/hr	Viento: 10-20 km/hr

SAN FELIPE: temperatura mínima de 17°C a 19 °C (61-65 °F) y temperatura máxima de 25 °C a 27 °C (77-80 °F). Cielo mayormente despejado y viento variable del oeste (10-20 km/hr).

San Felipe, B. C.		
J	V	S
		
Max: 26°C Min: 18°C Lluvia: 0%	Max: 26°C Min: 17°C Lluvia: 10%	Max: 24°C Min: 17°C Lluvia: 15%
Viento: 10-20 km/hr	Viento: 10-20 km/hr	Viento: 10-20 km/hr

SITIOS WEB DE INTERÉS:

Análisis en superficie (<http://www.wpc.ncep.noaa.gov/sfc/90fbw.jpg>)
 Imágenes de satélite
 (<http://sat.wrh.noaa.gov/satellite/showsat.php?wfo=sgx&area=west&type=vis&size=1>)

Mayor información: Ernesto.lopez16@uabc.edu.mx o al 6865664150 ext. 130
 Elaboró: Ernesto López Velázquez



Universidad Autónoma de Baja California

Dr. Daniel Octavio Valdez Delgadillo

Rector

Dr. Edgar Ismael Alarcón Meza

Secretario General

Dra. Gisela Montero Alpírez

Vicerrectora campus Mexicali

Dr. Joaquín Caso Niebla

Coordinador de Planeación y Desarrollo Institucional

Dr. Mario Alberto Curiel Álvarez

Director provisional del Instituto de Ingeniería

M.C. Ernesto López Velázquez

Instituto de Ingeniería