



UNIVERSIDAD AUTÓNOMA DE BAJA CALIFORNIA

INSTITUTO DE INGENIERÍA


MA-CLIMATOLOGÍA Y METEOROLOGÍA



PRONÓSTICO DEL TIEMPO PARA EL ESTADO DE BAJA CALIFORNIA

Válido al 01 de junio del 2019

GOES-16 Channel 2 (visible) / Channel 7 (shortwave IR) [Day/Night] at 23:15Z May 31.






Análisis sinóptico:




Persisten condiciones estables sobre Baja California, predomina el cielo despejado y las temperaturas cálidas durante el día. Se espera que las condiciones se mantengan similares durante el fin de semana, a pesar del paso de un ligero sistema de baja presión y nublados al suroeste de los Estados Unidos.

Durante las próximas 36 horas se pronostican sobre la región de desiertos y valles al noreste de la entidad, cielo despejado, temperaturas cálidas durante el día y viento variable del suroeste. En la zona costera y la región montañosa al noroeste del estado, se esperan temperaturas agradables, viento moderado del oeste y cielo mayormente despejado.

MEXICALI: temperatura mínima de 18°C a 20°C (64-68 °F) y temperatura máxima de 35°C a 37°C (95-98 °F). Cielo mayormente despejado, temperaturas cálidas y viento del suroeste (5-15 km/hr).

TECATE: temperatura mínima de 9°C a 11°C (49-52 °F) y máxima de 21°C a 23°C (73-76 °F). Temperaturas agradables durante el día, cielo mayormente despejado y viento del oeste (10-20 km/hr).




| Mexicali, B. C. | | |
|--|---|---|
| S | D | L |
|  |  |  |
| Max: 36°C Min: 19°C Lluvia: 0% | Max: 35°C Min: 18°C Lluvia: 0% | Max: 36°C Min: 19°C Lluvia: 0% |
| Viento: 5-15 km/hr | Viento: 5-15 km/hr | Viento: 5-15 km/hr |

| Tecate, B. C. | | |
|--|---|---|
| S | D | L |
|  |  |  |
| Max: 22°C Min: 9°C Lluvia: 0% | Max: 23°C Min: 10°C Lluvia: 0% | Max: 24°C Min: 11°C Lluvia: 0% |
| Viento: 10-20 km/hr | Viento: 10-20 km/hr | Viento: 10-20 km/hr |




TIJUANA: temperatura mínima de 12°C a 14°C (53-57 °F) y temperatura máxima de 19°C a 21°C (66-70 °F). Temperaturas agradables, cielo mayormente despejado y viento del oeste (10-20 Km/hr).

ENSENADA: temperatura mínima de 13°C a 15°C (55-59 °F) y temperatura máxima de 19°C a 21°C (67-70 °F). Temperaturas agradables con cielo mayormente despejado y viento variable del oeste (10-20 km/hr).

| Tijuana, B. C. | | |
|--|---|---|
| S | D | L |
|  |  |  |
| Max: 20°C Min: 13°C Lluvia: 0% | Max: 20°C Min: 13°C Lluvia: 0% | Max: 21°C Min: 14°C Lluvia: 0% |
| Viento: 10-20 km/hr | Viento: 10-20 km/hr | Viento: 10-20 km/hr |

| Ensenada, B. C. | | |
|---|---|---|
| S | D | L |
|  |  |  |
| Max: 20°C Min: 14°C Lluvia: 0% | Max: 20°C Min: 14°C Lluvia: 0% | Max: 21°C Min: 15°C Lluvia: 0% |
| Viento: 10-20 km/hr | Viento: 10-20 km/hr | Viento: 10-20 km/hr |

SAN FELIPE: temperatura mínima de 18°C a 20 °C (64-68 °F) y temperatura máxima de 28 °C a 30 °C (83-86 °F). Cielo despejado y viento del oeste (10-20km/hr).

| San Felipe, B. C. | | |
|--|---|---|
| S | D | L |
|  |  |  |
| Max: 29°C Min: 19°C Lluvia: 0% | Max: 28°C Min: 20°C Lluvia: 0% | Max: 29°C Min: 21°C Lluvia: 0% |
| Viento: 10-20 km/hr | Viento: 10-20 km/hr | Viento: 10-20 km/hr |

SITIOS WEB DE INTERÉS:

Análisis en superficie (<http://www.wpc.ncep.noaa.gov/sfc/90fbw.jpg>)
 Imágenes de satélite
 (<http://sat.wrh.noaa.gov/satellite/showsat.php?wfo=sgx&area=west&type=vis&size=1>)

Mayor información: Ernesto.lopez16@uabc.edu.mx o al 6865664150 ext. 130
 Elaboró: Ernesto López Velázquez



Universidad Autónoma de Baja California

Dr. Daniel Octavio Valdez Delgadillo

Rector

Dr. Edgar Ismael Alarcón Meza

Secretario General

Dra. Gisela Montero Alpírez

Vicerrectora campus Mexicali

Dr. Joaquín Caso Niebla

Coordinador de Planeación y Desarrollo Institucional

Dr. Mario Alberto Curiel Álvarez

Director provisional del Instituto de Ingeniería

M.C. Ernesto López Velázquez

Instituto de Ingeniería