



UNIVERSIDAD AUTÓNOMA DE BAJA CALIFORNIA

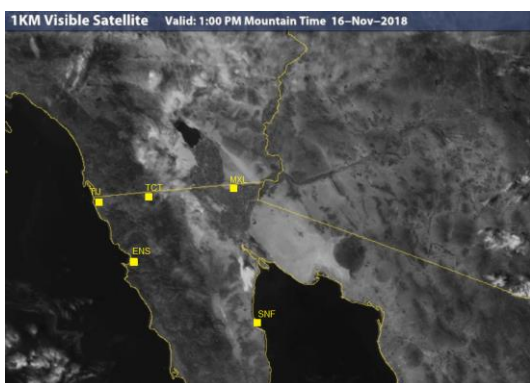


INSTITUTO DE INGENIERÍA

MA-CLIMATOLOGÍA Y METEOROLOGÍA

PRONÓSTICO DEL TIEMPO PARA EL ESTADO DE BAJA CALIFORNIA PARA EL
17 DE NOVIEMBRE DEL 2018

ANÁLISIS SINÓPTICO:





Actualmente sobre la región oeste de los Estados Unidos, la influencia del flujo del noreste y las ligeras condiciones de Santa Ana que se habían presentado, han disminuido. Se espera que a partir de las próximas horas y hacia el fin de semana, el paso de un sistema frontal al noroeste de los Estados Unidos, favorezca una ligera recuperación en los valores de humedad, flujo moderado del noroeste, aumento de nublados parciales y condiciones estables.

Durante el fin de semana, sobre la zona noreste de la entidad en la región de desiertos y valles, se esperan temperaturas frescas con noches frías y cielo mayormente despejado. En la zona costera y la región montañosa del noroeste de la entidad, se pronostican temperaturas frescas, noches frías con ligeros nublados costeros y viento moderado del noreste y noroeste.

PRONÓSTICO




MEXICALI: temperatura mínima de 8°C a 10°C (46-50 °F) y temperatura máxima de 24°C a 26°C (75-78 °F). Cielo mayormente despejado y viento variable del oeste y noroeste (5-15 km/hr).

Mexicali, B. C.		
Sábado	Domingo	Lunes
		
Max: 26 °C Min: 9 °C Lluvia: 0% HR: 25%	Max: 25 °C Min: 10 °C Lluvia: 0% HR: 35%	Max: 25 °C Min: 11 °C Lluvia: 0% HR: 35%
Viento: 5-15 km/hr	Viento: 5-15 km/hr	Viento: 5-15 km/hr

TECATE: temperatura mínima de 5°C a 7°C (41-44 °F) y máxima de 21°C a 23°C (73-76 °F). Temperaturas frescas, cielo mayormente despejado y viento variable del noreste y noroeste.




Tecate, B. C.		
Sábado	Domingo	Lunes
		
Max: 22 °C Min: 7 °C Lluvia: 0% HR: 30%	Max: 24 °C Min: 9 °C Lluvia: 0% HR: 30%	Max: 24 °C Min: 7 °C Lluvia: 0% HR: 30%
Viento: 10-20 km/hr	Viento: 10-20 km/hr	Viento: 10-20 km/hr

TIJUANA: temperatura mínima de 9°C a 11°C (49-52 °F) y temperatura máxima de 19°C a 21°C (70-74 °F). Cielo mayormente despejado con viento variable del noreste y noroeste (5-15 km/hr).

Tijuana, B. C.		
Sábado	Domingo	Lunes
		
Max: 20 °C Min: 10 °C Lluvia: 0% HR: 40%	Max: 20 °C Min: 11 °C Lluvia: 0% HR: 40%	Max: 19 °C Min: 11 °C Lluvia: 0% HR: 40%
Viento: 5-15 km/hr	Viento: 5-15 km/hr	Viento: 5-15 km/hr




ENSENADA: temperatura mínima de 9°C a 11°C (49-52 °F) y temperatura máxima de 20 °C a 22°C (69-73 °F). Viento variable del noreste y noroeste (5-15 km/hr) con cielo mayormente despejado.

Ensenada, B. C.

Sábado	Domingo	Lunes
		
Max: 20 °C Min: 11°C Lluvia: 0% HR: 40%	Max: 20 °C Min: 11 °C Lluvia: 0% HR: 40%	Max: 21 °C Min: 11 °C Lluvia: 0% HR: 40%
Viento: 5-15 km/hr	Viento: 5-15 km/hr	Viento: 5-15 km/hr

SAN FELIPE: temperatura mínima de 12 °C a 14 °C (53-57 °F) y temperatura máxima de 22 °C a 24 °C (72-76 °F). Cielo mayormente despejado y viento variable del oeste (5-15 km/hr).

San Felipe, B. C.

Sábado	Domingo	Lunes
		
Max: 23 °C Min: 13 °C Lluvia: 0% HR: 30%	Max: 25 °C Min: 14°C Lluvia: 0% HR: 30%	Max: 24 °C Min: 14 °C Lluvia: 0% HR: 30%
Viento: 5-15 km/hr	Viento: 5-15 km/hr	Viento: 5-15 km/hr

SITIOS WEB DE INTERÉS:

Análisis en superficie (<http://www.wpc.ncep.noaa.gov/sfc/90fbw.jpg>)

Centro Nacional de Huracanes (<http://www.nhc.noaa.gov/?epac>)

Imágenes de satélite (<http://sat.wrh.noaa.gov/satellite/showsat.php?wfo=sgx&area=west&type=vis&size=1>)



Universidad Autónoma de Baja California

Dr. Juan Manuel Ocegueda Hernández
Rector

Dr. Alfonso Vega López
Secretario General

Dr. Miguel Ángel Martínez Romero
Vicerrector campus Mexicali

M.A.P. Luis Fernando Zamudio Robles
Coordinador de Planeación y Desarrollo Institucional

Dra. Gisela Montero Alpírez
Directora del Instituto de Ingeniería

Dr. Rafael García Cueto
Instituto de Ingeniería

LCA. José Ernesto López Velázquez
Instituto de Ingeniería