



# UNIVERSIDAD AUTÓNOMA DE BAJA CALIFORNIA

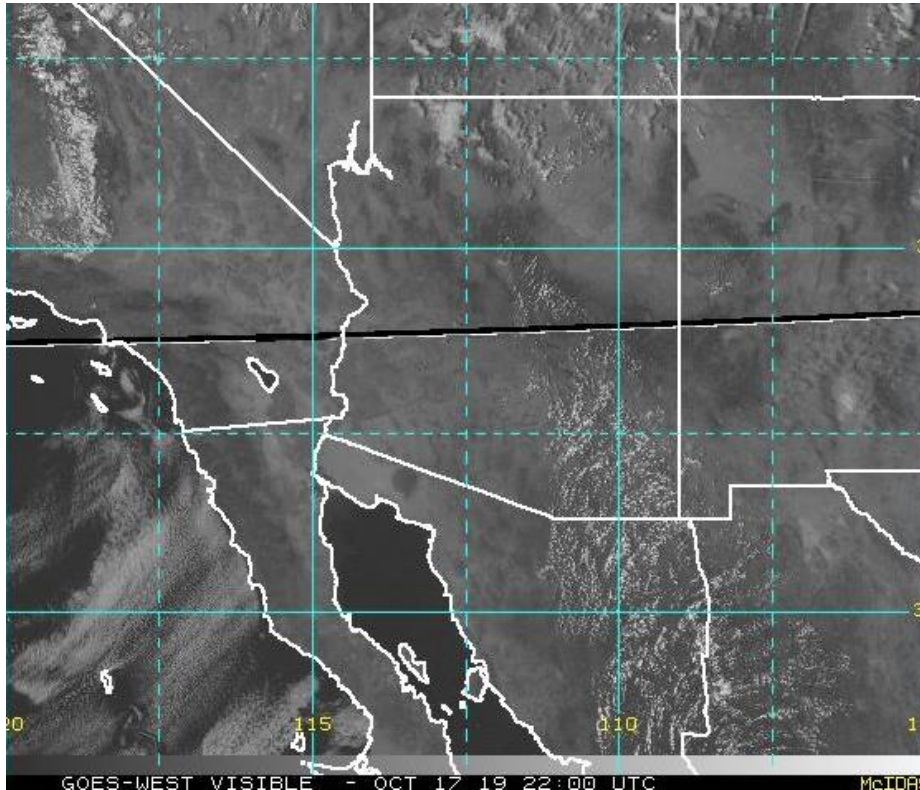
## INSTITUTO DE INGENIERÍA

MA-CLIMATOLOGÍA Y METEOROLOGÍA



### PRONÓSTICO DEL TIEMPO PARA EL ESTADO DE BAJA CALIFORNIA

#### Válido al 18 de octubre del 2019






#### **Análisis sinóptico:**




Actualmente sobre la región suroeste de los Estados Unidos, el paso de un sistema de baja presión asociado a una masa de aire seco y frío, favorece algunas rachas de viento fresco de dirección noroeste y gradual descenso de las temperaturas en partes altas. El pronóstico del tiempo para la entidad, prevé condiciones similares durante el fin de semana.

Mañana, al noreste de Baja California en la zona de valles y desiertos, se pronostica tiempo estable con cielo mayormente despejado, temperaturas agradables y viento fresco del oeste. Al noroeste del estado, sobre la región costera y montañosa, se esperan temperaturas frescas, cielo mayormente despejado y viento moderado del oeste.

**MEXICALI:** temperatura mínima de 12°C a 14°C (53-57 °F) y temperatura máxima de 31 °C a 33°C (87-91 °F). Cielo mayormente despejado con temperaturas agradables y viento moderado del oeste (10-20 km/hr).



**TECATE:** temperatura mínima de 7°C a 9°C (44-48 °F) y máxima de 20°C a 22°C (68-70 °F). Temperaturas frescas con cielo mayormente despejado y viento variable del noroeste (10-20 km/hr).




Mexicali, B. C.		
V	S	D
		
Max: <b>32°C</b> Min: <b>13°C</b> Lluvia: 0%	Max: <b>33°C</b> Min: <b>13°C</b> Lluvia: 0%	Max: <b>32°C</b> Min: <b>14°C</b> Lluvia: 0%
Viento: 10-20 km/hr	Viento: 5-15 km/hr	Viento: 5-15 km/hr

Tecate, B. C.		
V	S	D
		
Max: <b>21°C</b> Min: <b>8°C</b> Lluvia: 0%	Max: <b>24°C</b> Min: <b>9°C</b> Lluvia: 0%	Max: <b>21°C</b> Min: <b>10°C</b> Lluvia: 0%
Viento: 5-15 km/hr	Viento: 5-15 km/hr	Viento: 5-15 km/hr




**TIJUANA:** temperatura mínima de 12°C a 14°C (53-57 °F) y máxima de 21 °C a 23°C (69-73 °F). Temperaturas agradables, cielo mayormente despejado y viento del oeste (5-15 Km/hr).

**ENSENADA:** temperatura mínima de 14°C a 16°C (57-61 °F) y temperatura máxima de 21 °C a 23°C (69-73 °F). Temperaturas agradables con cielo mayormente despejado y viento variable del oeste (5-15 km/hr).

Tijuana, B. C.		
V	S	D
		
Max: <b>22°C</b> Min: <b>14°C</b> Lluvia: 0%	Max: <b>24°C</b> Min: <b>12°C</b> Lluvia: 0%	Max: <b>26°C</b> Min: <b>17°C</b> Lluvia: 0%
Viento: 5-15 km/hr	Viento: 5-15 km/hr	Viento: 5-15 km/hr

Ensenada, B. C.		
V	S	D
		
Max: <b>22°C</b> Min: <b>15°C</b> Lluvia: 0%	Max: <b>23°C</b> Min: <b>15°C</b> Lluvia: 0%	Max: <b>25°C</b> Min: <b>18°C</b> Lluvia: 0%
Viento: 5-15 km/hr	Viento: 5-15 km/hr	Viento: 5-15 km/hr

**SAN FELIPE:** temperatura mínima de 20°C a 22 °C (68-71 °F) y temperatura máxima de 28 °C a 30 °C (82-86 °F). Cielo mayormente despejado y viento del oeste (10-20 km/hr).

San Felipe, B. C.		
V	S	D
		
Max: <b>29°C</b> Min: <b>20°C</b> Lluvia: 0%	Max: <b>29°C</b> Min: <b>20°C</b> Lluvia: 0%	Max: <b>29°C</b> Min: <b>21°C</b> Lluvia: 0%
Viento: 10-20 km/hr	Viento: 5-15 km/hr	Viento: 5-15 km/hr

#### SITIOS WEB DE INTERÉS:

Análisis en superficie (<http://www.wpc.ncep.noaa.gov/sfc/90fbw.jpg>)  
 Imágenes de satélite  
 (<http://sat.wrh.noaa.gov/satellite/showsat.php?wfo=sgx&area=west&type=vis&size=1>)

Mayor información: [Ernesto.lopez16@uabc.edu.mx](mailto:Ernesto.lopez16@uabc.edu.mx) o al 6865664150 ext. 130  
 Elaboró: Ernesto López Velázquez



## **Universidad Autónoma de Baja California**

Dr. Daniel Octavio Valdez Delgadillo

**Rector**

Dr. Edgar Ismael Alarcón Meza

**Secretario General**

Dra. Gisela Montero Alpírez

**Vicerrectora campus Mexicali**

Dr. Joaquín Caso Niebla

**Coordinador de Planeación y Desarrollo Institucional**

Dr. Mario Alberto Curiel Álvarez

**Director provisional del Instituto de Ingeniería**

M.C. Ernesto López Velázquez

**Instituto de Ingeniería**