



UNIVERSIDAD AUTÓNOMA DE BAJA CALIFORNIA

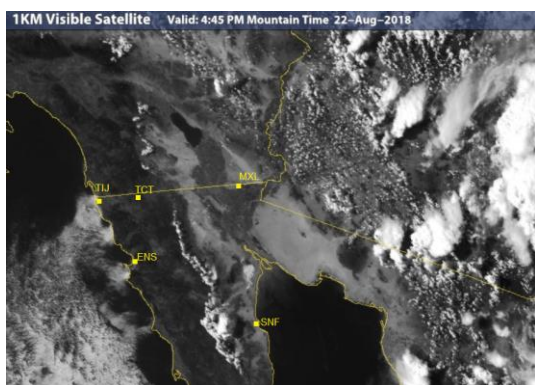


INSTITUTO DE INGENIERÍA

MA-CLIMATOLOGÍA Y METEOROLOGÍA

PRONÓSTICO DEL TIEMPO PARA EL ESTADO DE BAJA CALIFORNIA PARA EL
23 DE AGOSTO DEL 2018

ANÁLISIS SINÓPTICO:






La influencia de un ligero sistema de baja presión extendido sobre la costa al suroeste de los Estados Unidos, favorece actualmente en la región de Baja California, disminución de nublados y del ambiente húmedo. Sin embargo, el flujo húmedo del sureste y la actividad del monzón de Norteamérica, se mantienen cercanos a la entidad, sobre los estados de Arizona y Sonora.




Para las próximas 24 horas sobre la zona noreste del estado, se pronostican temperaturas cálidas, cielo mayormente despejado y viento variable del sureste. Mientras tanto, en la zona costera y la región montañosa del noroeste de la entidad, se prevén temperaturas agradables durante el día, disminución del ambiente húmedo con algunos nublados costeros y viento moderado del oeste.

PRONÓSTICO

MEXICALI: temperatura mínima de 26°C a 28°C (80-84 °F) y temperatura máxima de 41°C a 43°C (104-107 °F). Temperaturas cálidas, cielo mayormente despejado con ambiente húmedo por las mañanas y viento variable del sureste (5-15 km/hr) .

Mexicali, B. C.		
Jueves	Viernes	Sábado
		
Max: 42 °C Min: 27 °C Lluvia: 0% HR: 25%	Max: 42 °C Min: 24 °C Lluvia: 0% HR: 25%	Max: 42 °C Min: 24 °C Lluvia: 0% HR: 20%
Viento: 10-20 km/hr	Viento: 10-20 km/hr	Viento: 5-15 km/hr

TECATE: temperatura mínima de 15°C a 17°C (62-65 °F) y máxima de 31°C a 33°C (94-97 °F). Temperaturas agradables durante el día, cielo mayormente despejado y viento variable del oeste (10-20 km/hr).

Tecate, B. C.		
Jueves	Viernes	Sábado
		
Max: 32 °C Min: 16 °C Lluvia: 0% HR: 50%	Max: 31 °C Min: 14 °C Lluvia: 0% HR: 45%	Max: 31 °C Min: 14 °C Lluvia: 0% HR: 45%
Viento: 10-20 km/hr	Viento: 10-20 km/hr	Viento: 10-20 km/hr

TIJUANA: temperatura mínima de 18 °C a 20°C (64-67 °F) y temperatura máxima de 23 °C a 25°C (80-84 °F). Cielo mayormente despejado durante el día con nublados matutinos en la costa y viento moderado del oeste (5-15 km/hr) .

Tijuana, B. C.		
Jueves	Viernes	Sábado
		
Max: 25 °C Min: 18 °C Lluvia: 0% HR: 70%	Max: 24 °C Min: 18 °C Lluvia: 0% HR: 70%	Max: 24 °C Min: 17 °C Lluvia: 0% HR: 70%
Viento: 10-20 km/hr	Viento: 10-20 km/hr	Viento: 5-15 km/hr


ENSENADA: temperatura mínima de 19°C a 21°C (69-73 °F) y temperatura máxima de 25°C a 27°C (79-82 °F). Viento variable del oeste (10-20 km/hr) y nublados costeros durante el día.

Ensenada, B. C.

Jueves	Viernes	Sábado
		
Max: 26 °C Min: 20 °C Lluvia: 0% HR: 70%	Max: 26 °C Min: 18 °C Lluvia: 0% HR: 70%	Max: 27 °C Min: 18 °C Lluvia: 0% HR: 70%
Viento: 10-20 km/hr	Viento: 10-20 km/hr	Viento: 10-20 km/hr

SAN FELIPE: temperatura mínima de 27°C a 29 °C (83-86 °F) y temperatura máxima de 35 °C a 37°C (94-97 °F). Cielo mayormente despejado y viento variable del sureste (10-20 km/hr).

San Felipe, B. C.

Jueves	Viernes	Sábado
		
Max: 36 °C Min: 28 °C Lluvia: 0% HR: 30%	Max: 37 °C Min: 28 °C Lluvia: 0% HR: 30%	Max: 37 °C Min: 28 °C Lluvia: 0% HR: 25%
Viento: 10-20 km/hr	Viento: 10-20 km/hr	Viento: 10-20 km/hr

SITIOS WEB DE INTERÉS:

Análisis en superficie (<http://www.wpc.ncep.noaa.gov/sfc/90fbw.jpg>)

Centro Nacional de Huracanes (<http://www.nhc.noaa.gov/?epac>)

Imágenes de satélite (<http://sat.wrh.noaa.gov/satellite/showsat.php?wfo=sgx&area=west&type=vis&size=1>)



Universidad Autónoma de Baja California

Dr. Juan Manuel Ocegueda Hernández
Rector

Dr. Alfonso Vega López
Secretario General

Dr. Miguel Ángel Martínez Romero
Vicerrector campus Mexicali

M.A.P. Luis Fernando Zamudio Robles
Coordinador de Planeación y Desarrollo Institucional

Dra. Gisela Montero Alpírez
Directora del Instituto de Ingeniería

Dr. Rafael García Cueto
Instituto de Ingeniería

LCA. José Ernesto López Velázquez
Instituto de Ingeniería