



# UNIVERSIDAD AUTÓNOMA DE BAJA CALIFORNIA

## INSTITUTO DE INGENIERÍA


### MA-CLIMATOLOGÍA Y METEOROLOGÍA



INSTITUTO DE INGENIERÍA  
Universidad Autónoma de Baja California  
EXCELENCIA E INNOVACIÓN EN INGENIERÍA

## PRONÓSTICO DEL TIEMPO PARA EL ESTADO DE BAJA CALIFORNIA

### Válido al 21 de enero del 2020



20 Jan 2020 18:00Z NOAA/NESDIS/STAR GOES-West ABI GEOCOLOR




### Descripción sinóptica:

La influencia de una vaguada extendida al suroeste de los Estados Unidos y el noroeste del país, interactúa con el flujo de la corriente en chorro a niveles medios de la atmósfera y mantiene sobre la entidad, nublados, ambiente húmedo, viento del oeste y temperaturas frescas. Se espera que dichas condiciones meteorológicas mantengan durante la noche de hoy y las primeras horas de mañana (martes), ligero potencial de lluvias aisladas, especialmente al noroeste del estado.

Mañana en la zona de valles y desiertos, se pronostica disminución de nublados, cielo mayormente despejado durante el día, temperaturas agradables y viento moderado del oeste; en la zona noroeste, sobre la región montañosa y costera, se prevé gradual disminución de los nublados y viento fresco del noroeste.




Mexicali, B. C.

Temperatura mínima de 6°C a 8°C (42-45 °F) y temperatura máxima de 21 °C a 23°C ( 69-72 °F). Mayormente despejado, temperaturas frescas y viento moderado del oeste (5-15 km/hr).

M	M	J
		
Max: 22°C    Min: 8°C Lluvia: 10%	Max: 23°C    Min: 8°C Lluvia: 0%	Max: 25°C    Min: 9°C Lluvia: 0%
Viento: 5-15 km/hr	Viento: 5-15 km/hr	Viento: 5-15 km/hr




Tijuana, B. C.

Temperatura mínima de 7°C a 9°C (42-46 °F) y máxima de 15 °C a 17°C (60-63 °F). Temperaturas frescas con disminución de nublados y viento variable del oeste (10-20 Km/hr).

M	M	J
		
Max: 16°C    Min: 8°C Lluvia: 15%	Max: 16°C    Min: 8°C Lluvia: 0%	Max: 19°C    Min: 8°C Lluvia: 0%
Viento: 10-20 km/hr	Viento: 10-20 km/hr	Viento: 5-15 km/hr




San Felipe, B. C.

Temperatura mínima de 10°C a 12 °C (49-53 °F) y temperatura máxima de 18 °C a 20 °C (63-66 °F). Cielo mayormente despejado y viento variable del noroeste (5-15 km/hr).

M	M	J
		
Max: 19°C    Min: 11°C Lluvia: 10%	Max: 19°C    Min: 12°C Lluvia: 0%	Max: 23°C    Min: 12°C Lluvia: 0%
Viento: 5-15 km/hr	Viento: 5-15 km/hr	Viento: 5-15 km/hr




Tecate, B. C.

Temperatura mínima de 2°C a 4°C (34-38 °F) y máxima de 11°C a 13°C (51-54°F). Temperaturas frescas con disminución de nublados durante el día. Viento fresco del noroeste (10-20 km/hr).

M	M	J
		
Max: 12°C    Min: 3°C Lluvia: 15%	Max: 13°C    Min: 4°C Lluvia: 0%	Max: 15°C    Min: 6°C Lluvia: 0%
Viento: 10-20 km/hr	Viento: 5-15 km/hr	Viento: 5-15 km/hr

Ensenada, B. C.

Temperatura mínima de 8°C a 10°C (46-50 °F) y temperatura máxima de 16 °C a 18°C (63-67 °F). Temperaturas frescas con cielo mayormente despejado y viento variable del oeste (10-20 km/hr).

M	M	J
		
Max: 17°C    Min: 9°C Lluvia: 15%	Max: 18°C    Min: 10°C Lluvia: 0%	Max: 20°C    Min: 10°C Lluvia: 0%
Viento: 10-20 km/hr	Viento: 10-20 km/hr	Viento: 5-15 km/hr

SITIOS WEB DE INTERÉS:  
Análisis en superficie (<http://www.wpc.ncep.noaa.gov/sfc/90fbw.jpg>)  
Imágenes de satélite  
(<http://sat.wrh.noaa.gov/satellite/showsat.php?wfo=sgx&area=west&type=vis&size=1>)



# Universidad Autónoma de Baja California

Dr. Daniel Octavio Valdez Delgadillo

**Rector**

Dr. Edgar Ismael Alarcón Meza

**Secretario General**

Dra. Gisela Montero Alpírez

**Vicerrectora campus Mexicali**

Dr. Joaquín Caso Niebla

**Oficina de Planeación y Desarrollo Institucional**

Dr. Mario Alberto Curiel Álvarez

**Director provisional del Instituto de Ingeniería**

M.C. Ernesto López Velázquez

**Instituto de Ingeniería**