



UNIVERSIDAD AUTÓNOMA DE BAJA CALIFORNIA

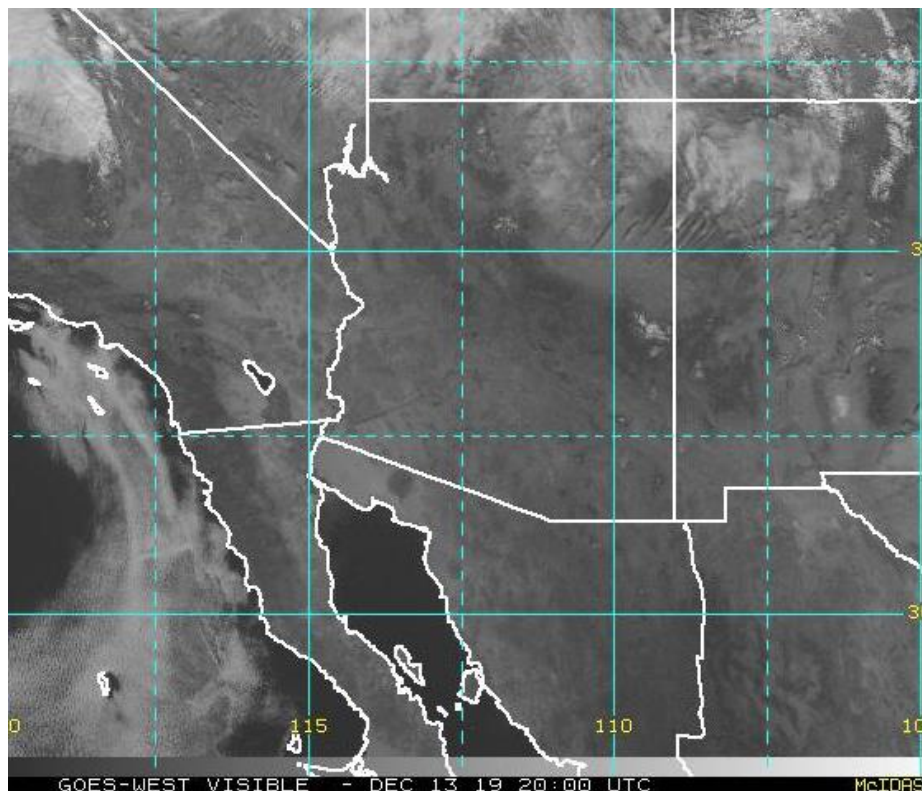
INSTITUTO DE INGENIERÍA

MA-CLIMATOLOGÍA Y METEOROLOGÍA



PRONÓSTICO DEL TIEMPO PARA EL ESTADO DE BAJA CALIFORNIA

Válido al 14 de diciembre del 2019






Análisis sinóptico:




Actualmente la influencia de un sistema de alta presión a niveles medios de la atmósfera, mantiene sobre la región suroeste de los Estados Unidos y norte de Baja California, flujo del oeste con cielo mayormente despejado y temperaturas agradables durante el día. Sin embargo, debido al desplazamiento de un sistema frontal durante el sábado, se pronostica que las condiciones en la región muestren un ligero cambio durante el fin de semana, especialmente sobre la porción noroeste de la entidad, donde se esperan nublados con temperaturas frescas y ligero potencial de lluvias aisladas.

Mañana, sobre la región noreste de Baja California, en la zona de valles y desiertos, se prevé cielo mayormente despejado, condiciones estables con temperaturas agradables, disminución del ambiente húmedo y viento fresco del oeste. En la región noroeste, sobre la zona montañosa y costera, se pronostican condiciones ligeramente inestables, temperaturas frescas y cielo nublado.

MEXICALI: temperatura mínima de 10°C a 12°C (50-53 °F) y temperatura máxima de 24 °C a 26°C (75-78 °F). Cielo mayormente despejado, temperaturas agradables con viento moderado del noroeste (10-20 km/hr).




TECATE: temperatura mínima de 6°C a 8°C (42-46 °F) y máxima de 15°C a 17°C (59-62 °F). Temperaturas frescas con cielo mayormente despejado y viento del oeste (10-20 km/hr).




Mexicali, B. C.		
S	D	L
		
Max: 26°C Min: 12°C Lluvia: 0%	Max: 21°C Min: 6°C Lluvia: 0%	Max: 20°C Min: 5°C Lluvia: 0%
Viento: 10-20 km/hr	Viento: 10-20 km/hr	Viento: 10-20 km/hr

Tecate, B. C.		
S	D	L
		
Max: 16°C Min: 7°C Lluvia: 10%	Max: 13°C Min: 5°C Lluvia: 0%	Max: 16°C Min: 5°C Lluvia: 0%
Viento: 10-20 km/hr	Viento: 10-20 km/hr	Viento: 10-20 km/hr




TIJUANA: temperatura mínima de 10°C a 12°C (50-53 °F) y máxima de 16 °C a 18°C (60-63 °F). Temperaturas frescas, cielo nublado y viento variable del oeste (10-20 Km/hr).

ENSENADA: temperatura mínima de 11°C a 13°C (51-54 °F) y temperatura máxima de 19 °C a 21°C (66-69 °F). Temperaturas frescas con nublados parciales y viento variable del oeste (10-20 km/hr).

Tijuana, B. C.		
S	D	L
		
Max: 17°C Min: 11°C Lluvia: 10%	Max: 15°C Min: 7°C Lluvia: 0%	Max: 18°C Min: 7°C Lluvia: 0%
Viento: 10-20 km/hr	Viento: 10-20 km/hr	Viento: 10-20 km/hr

Ensenada, B. C.		
S	D	L
		
Max: 20°C Min: 12°C Lluvia: 10%	Max: 18°C Min: 8°C Lluvia: 0%	Max: 20°C Min: 9°C Lluvia: 0%
Viento: 10-20 km/hr	Viento: 10-20 km/hr	Viento: 10-20 km/hr

SAN FELIPE: temperatura mínima de 12°C a 14 °C (52-55 °F) y temperatura máxima de 22 °C a 24 °C (71-75 °F). Cielo mayormente despejado y viento variable del suroeste y sureste (5-15 km/hr).

San Felipe, B. C.		
S	D	L
		
Max: 23°C Min: 13°C Lluvia: 0%	Max: 20°C Min: 10°C Lluvia: 0%	Max: 19°C Min: 10°C Lluvia: 0%
Viento: 5-15 km/hr	Viento: 5-15 km/hr	Viento: 15-25 km/hr

SITIOS WEB DE INTERÉS:

Análisis en superficie (<http://www.wpc.ncep.noaa.gov/sfc/90fbw.jpg>)
 Imágenes de satélite
 (<http://sat.wrh.noaa.gov/satellite/showsat.php?wfo=sgx&area=west&type=vis&size=1>)

Mayor información: Ernesto.lopez16@uabc.edu.mx o al 6865664150 ext. 130
 Elaboró: Ernesto López Velázquez



Universidad Autónoma de Baja California

Dr. Daniel Octavio Valdez Delgadillo

Rector

Dr. Edgar Ismael Alarcón Meza

Secretario General

Dra. Gisela Montero Alpírez

Vicerrectora campus Mexicali

Dr. Joaquín Caso Niebla

Coordinador de Planeación y Desarrollo Institucional

Dr. Mario Alberto Curiel Álvarez

Director provisional del Instituto de Ingeniería

M.C. Ernesto López Velázquez

Instituto de Ingeniería