



UNIVERSIDAD AUTÓNOMA DE BAJA CALIFORNIA

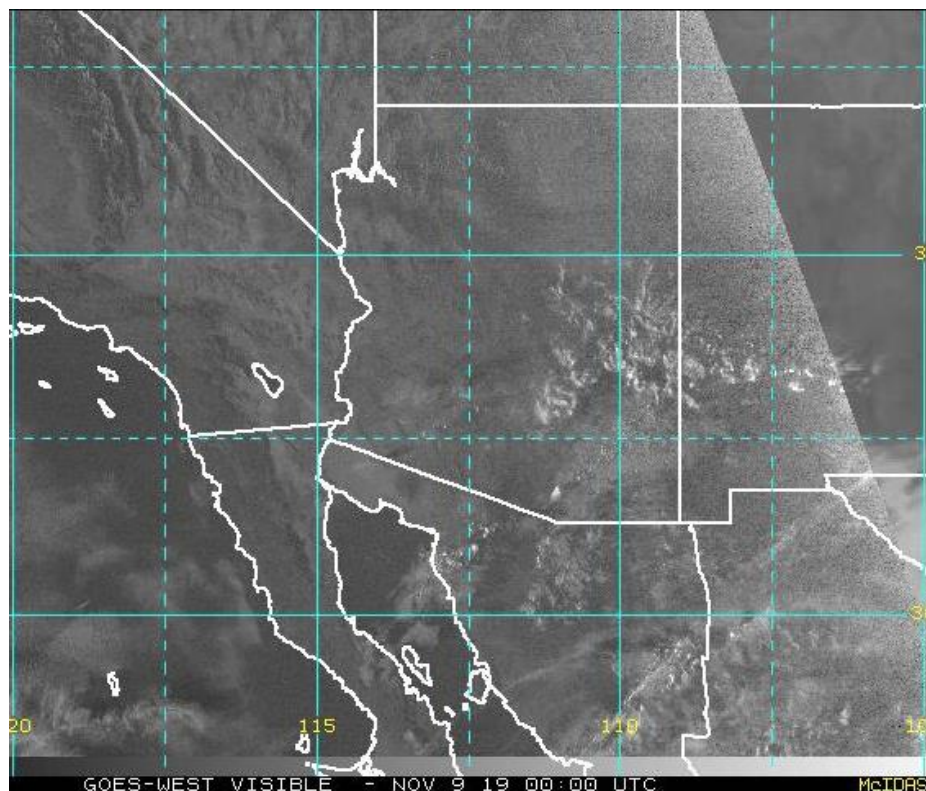
INSTITUTO DE INGENIERÍA

MA-CLIMATOLOGÍA Y METEOROLOGÍA



PRONÓSTICO DEL TIEMPO PARA EL ESTADO DE BAJA CALIFORNIA

Válido al 09 de noviembre del 2019






Análisis sinóptico:




Debido a la influencia de un sistema de alta presión a niveles medios y el flujo del oeste sobre la región, actualmente persisten condiciones de cielo mayormente despejado, ambiente de baja humedad, temperaturas diurnas cálidas y viento del noroeste sobre la mayor parte de Baja California. Aunque no se pronostican cambios significativos durante las próximas 24 horas en la entidad, se espera que a inicios de la próxima semana, las temperaturas máximas disminuyan ligeramente.

Mañana, al noreste del estado en la zona de valles y desiertos, se prevé cielo mayormente despejado, temperaturas diurnas cálidas y viento moderado del noroeste. En la porción noroeste de la entidad, sobre la región costera y montañosa, se pronostican temperaturas diurnas ligeramente cálidas, ambiente de baja humedad, cielo mayormente despejado y viento moderado del noroeste.

MEXICALI: temperatura mínima de 12°C a 14°C (54-58 °F) y temperatura máxima de 31 °C a 33°C (87-91 °F). Cielo mayormente despejado, temperaturas cálidas durante el día y frescas por la noche ; viento moderado del noroeste y norte (5-15 km/hr).


TECATE: temperatura mínima de 7°C a 9°C (46-51 °F) y máxima de 21°C a 23°C (69-73 °F). Temperaturas agradables con cielo mayormente despejado y viento variable del noreste (5-15 km/hr).




Mexicali, B. C.		
S	D	L
		
Max: 32°C Min: 13°C Lluvia: 0%	Max: 32°C Min: 12°C Lluvia: 0%	Max: 31°C Min: 12°C Lluvia: 0%
Viento: 5-15 km/hr	Viento: 5-15 km/hr	Viento: 5-15 km/hr

Tecate, B. C.		
S	D	L
		
Max: 22°C Min: 8°C Lluvia: 0%	Max: 22°C Min: 7°C Lluvia: 0%	Max: 22°C Min: 9°C Lluvia: 0%
Viento: 5-15 km/hr	Viento: 5-15 km/hr	Viento: 5-15 km/hr




TIJUANA: temperatura mínima de 12°C a 14°C (54-58 °F) y máxima de 26 °C a 28°C (79-82 °F). Temperaturas ligeramente cálidas, cielo mayormente despejado y viento variable del noroeste (5-15 Km/hr).

ENSENADA: temperatura mínima de 15°C a 17°C (61-64 °F) y temperatura máxima de 25 °C a 27°C (78-81 °F). Temperaturas ligeramente cálidas con cielo mayormente despejado y viento variable del noroeste (5-15 km/hr).

Tijuana, B. C.		
S	D	L
		
Max: 27°C Min: 13°C Lluvia: 0%	Max: 23°C Min: 11°C Lluvia: 0%	Max: 21°C Min: 12°C Lluvia: 0%
Viento: 5-15 km/hr	Viento: 5-15 km/hr	Viento: 5-15 km/hr

Ensenada, B. C.		
S	D	L
		
Max: 26°C Min: 16°C Lluvia: 0%	Max: 24°C Min: 14°C Lluvia: 0%	Max: 23°C Min: 15°C Lluvia: 0%
Viento: 5-15 km/hr	Viento: 5-15 km/hr	Viento: 5-15 km/hr

SAN FELIPE: temperatura mínima de 18°C a 20 °C (67-70) y temperatura máxima de 27 °C a 29 °C (81-84 °F). Nublados parciales y viento moderado del noroeste (10-20 km/hr).

San Felipe, B. C.		
S	D	L
		
Max: 29°C Min: 19°C Lluvia: 0%	Max: 27°C Min: 19°C Lluvia: 0%	Max: 26°C Min: 18°C Lluvia: 0%
Viento: 10-20 km/hr	Viento: 5-15 km/hr	Viento: 5-15 km/hr

SITIOS WEB DE INTERÉS:

Análisis en superficie (<http://www.wpc.ncep.noaa.gov/sfc/90fbw.jpg>)
 Imágenes de satélite
 (<http://sat.wrh.noaa.gov/satellite/showsat.php?wfo=sgx&area=west&type=vis&size=1>)

Mayor información: Ernesto.lopez16@uabc.edu.mx o al 6865664150 ext. 130
 Elaboró: Ernesto López Velázquez



Universidad Autónoma de Baja California

Dr. Daniel Octavio Valdez Delgadillo

Rector

Dr. Edgar Ismael Alarcón Meza

Secretario General

Dra. Gisela Montero Alpírez

Vicerrectora campus Mexicali

Dr. Joaquín Caso Niebla

Coordinador de Planeación y Desarrollo Institucional

Dr. Mario Alberto Curiel Álvarez

Director provisional del Instituto de Ingeniería

M.C. Ernesto López Velázquez

Instituto de Ingeniería