



UNIVERSIDAD AUTÓNOMA DE BAJA CALIFORNIA

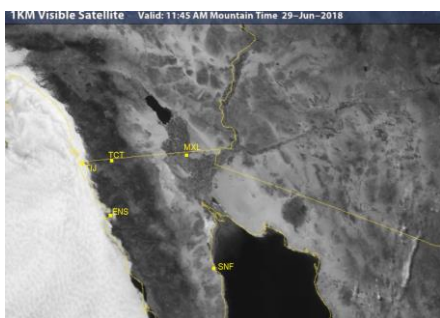


INSTITUTO DE INGENIERÍA

MA-CLIMATOLOGÍA Y METEOROLOGÍA

PRONÓSTICO DEL TIEMPO PARA EL ESTADO DE BAJA CALIFORNIA PARA EL  
**30 DE JUNIO DEL 2018**

**ANÁLISIS SINÓPTICO:**



Debido al desplazamiento de un ligero sistema de baja presión sobre California, Estados Unidos, han disminuido ligeramente las temperaturas máximas que en días pasados se registraron sobre el noroeste del país. Se pronostica que durante el fin de semana, exista tiempo estable, flujo ligero del oeste con viento moderado y temperaturas agradables. Sin embargo, a finales de la próxima semana (5 de julio), el fortalecimiento de un sistema de alta presión al suroeste de los Estados Unidos, propiciará de nueva cuenta un aumento significativo de las temperaturas.


Durante el fin de semana, sobre la zona noreste del estado, se esperan temperaturas cálidas durante el día, cielo mayormente despejado y viento variable del oeste. En la zona costera y la región montañosa del noroeste de la entidad, se esperan algunos nublados costeros, viento variable del oeste y temperaturas agradables.

**AVISO:**




**ESTE PRONÓSTICO SE ACTUALIZARÁ EL PRÓXIMO 01/08/2018**

## PRONÓSTICO

**MEXICALI:** temperatura mínima de 21°C a 23°C (69-73 °F) y temperatura máxima de 39°C a 41°C (102-105 °F). Temperaturas cálidas, cielo despejado y viento variable del oeste (5-15 km/hr).

Mexicali, B. C.		
Sábado	Domingo	Lunes
		
Max: <b>40 °C</b> Min: <b>22 °C</b> Lluvia: 0% HR: 25%	Max: <b>41 °C</b> Min: <b>23 °C</b> Lluvia: 0% HR: 35%	Max: <b>42 °C</b> Min: <b>24 °C</b> Lluvia: 0% HR: 25%
Viento: 5-15 km/hr	Viento: 5-15 km/hr	Viento: 5-15 km/hr

**TECATE:** temperatura mínima de 11°C a 13°C (52-55 °F) y máxima de 26°C a 28°C (78-82 °F). Temperaturas agradables durante el día, cielo mayormente despejado y viento variable del oeste (10-20 km/hr).




Tecate, B. C.		
Sábado	Domingo	Lunes
		
Max: <b>27 °C</b> Min: <b>12 °C</b> Lluvia: 0% HR: 35%	Max: <b>28 °C</b> Min: <b>13 °C</b> Lluvia: 0% HR: 35%	Max: <b>28 °C</b> Min: <b>14 °C</b> Lluvia: 0% HR: 35%
Viento: 10-20 km/hr	Viento: 10-20 km/hr	Viento: 10-20 km/hr

**TIJUANA:** temperatura mínima de 14 °C a 16°C (57-60 °F) y temperatura máxima de 19 °C a 21°C (66-69 °F). Nublados costeros, temperaturas agradables durante el día y viento variable del oeste (10-20 km/hr).

Tijuana, B. C.		
Sábado	Domingo	Lunes
		
Max: <b>20 °C</b> Min: <b>15 °C</b> Lluvia: 0% HR: 55%	Max: <b>21 °C</b> Min: <b>16 °C</b> Lluvia: 0% HR: 55%	Max: <b>21 °C</b> Min: <b>17 °C</b> Lluvia: 0% HR: 55%
Viento: 10-20 km/hr	Viento: 10-20 km/hr	Viento: 10-20 km/hr




**ENSENADA:** temperatura mínima de 15°C a 17°C (58-61 °F) y temperatura máxima de 20°C a 22°C (68-71 °F). Viento del oeste (5-15 km/hr) , ligeros nublados costeros y temperaturas agradables durante el día.

### Ensenada, B. C.

Sábado	Domingo	Lunes
		
Max: <b>21 °C</b> Min: <b>15°C</b> Lluvia: 0% HR: 60%	Max: <b>23 °C</b> Min: <b>16 °C</b> Lluvia: 0% HR: 60%	Max: <b>25 °C</b> Min: <b>16 °C</b> Lluvia: 0% HR: 60%
Viento: 5-15 km/hr	Viento: 5-15 km/hr	Viento: 10-20 km/hr

**SAN FELIPE:** temperatura mínima de 25°C a 27 °C (25-27 °F) y temperatura máxima de 33 °C a 35°C (91-95 °F). Cielo mayormente despejado con viento variable del sureste y suroeste (10-20 km/hr) y temperaturas cálidas durante el día.

### San Felipe, B. C.

Sábado	Domingo	Lunes
		
Max: <b>34 °C</b> Min: <b>26 °C</b> Lluvia: 0% HR: 25%	Max: <b>35 °C</b> Min: <b>26 °C</b> Lluvia: 0% HR: 25%	Max: <b>36 °C</b> Min: <b>27 °C</b> Lluvia: 0% HR: 25%
Viento: 10-20 km/hr	Viento: 10-20 km/hr	Viento: 10-20 km/hr

#### AVISO:

Por altas temperaturas, especialmente en la región de desiertos y valles, se recomienda evitar la exposición prolongada a los rayos del sol y tomar las precauciones pertinentes para evitar golpes de calor.

**ESTE PRONÓSTICO SE ACTUALIZARÁ EL PRÓXIMO 01/08/2018**

#### SITIOS WEB DE INTERÉS:

Análisis en superficie (<http://www.wpc.ncep.noaa.gov/sfc/90fbw.jpg>)

Centro Nacional de Huracanes (<http://www.nhc.noaa.gov/?epac>)

Imágenes de satélite (<http://sat.wrh.noaa.gov/satellite/showsat.php?wfo=sgx&area=west&type=vis&size=1>)



## **Universidad Autónoma de Baja California**

**Dr. Juan Manuel Ocegueda Hernández**  
**Rector**

**Dr. Alfonso Vega López**  
**Secretario General**

**Dr. Ángel Norzagaray Norzagaray**  
**Vicerrector campus Mexicali**

**M.A.P. Luis Fernando Zamudio Robles**  
**Coordinador de Planeación y Desarrollo Institucional**

**Dra. Gisela Montero Alpírez**  
**Directora del Instituto de Ingeniería**

**Dr. Rafael García Cueto**  
**Instituto de Ingeniería**

**LCA. José Ernesto López Velázquez**  
**Instituto de Ingeniería**