



# UNIVERSIDAD AUTÓNOMA DE BAJA CALIFORNIA

## INSTITUTO DE INGENIERÍA


### MA-CLIMATOLOGÍA Y METEOROLOGÍA



INSTITUTO DE INGENIERÍA  
Universidad Autónoma de Baja California  
EXCELENCIA E INNOVACIÓN EN INGENIERÍA

## PRONÓSTICO DEL TIEMPO PARA EL ESTADO DE BAJA CALIFORNIA

### Válido al 05 de febrero del 2020



NOAA/NESDIS/STAR GOES-West ABI GEOCOLOR




### Descripción sinóptica:

Tras el paso del frente frío N°38 sobre la región, y la influencia de la corriente en chorro a niveles medios de la atmósfera, actualmente existen en la entidad, condiciones de baja humedad, temperaturas frescas, cielo mayormente despejado y vientos del noroeste con algunas rachas. Aunque se prevén temperaturas muy frescas sobre la zona montañosa y partes altas de la entidad durante las próximas 24 horas, se pronostica que a partir del jueves y hacia el fin de semana, las temperaturas máximas tengan un ligero aumento.

Mañana en la zona de valles y desiertos, se prevén condiciones estables, cielo mayormente despejado, temperaturas frescas y viento variable del noroeste; en la zona noroeste de Baja California, sobre la región montañosa y costera, se espera cielo mayormente despejado, temperaturas frescas y viento moderado del noroeste.




Mexicali, B. C.

Temperatura mínima de 3°C a 5°C (37-41 °F) y temperatura máxima de 17 °C a 19°C ( 62-66 °F). Mayormente despejado, lenta recuperación de las temperaturas diurnas, noches frías y viento del noroeste (10-20 km/hr).

M	J	V
		
Max: 18°C    Min: 4°C Lluvia: 0%	Max: 23°C    Min: 6°C Lluvia: 0%	Max: 25°C    Min: 7°C Lluvia: 0%
Viento: 10-20 km/hr	Viento: 5-15 km/hr	Viento: 5-15 km/hr

Tijuana, B. C.

Temperatura mínima de 4°C a 6°C (38-42 °F) y máxima de 15 °C a 17°C (59-62 °F). Temperaturas muy frescas, cielo mayormente despejado y viento variable del noroeste (10-20 Km/hr).

M	J	V
		
Max: 16 °C    Min: 5 °C Lluvia: 0%	Max: 18 °C    Min: 6 °C Lluvia: 0%	Max: 19 °C    Min: 7 °C Lluvia: 0%
Viento: 10-20 km/hr	Viento: 10-20 km/hr	Viento: 10-20 km/hr




San Felipe, B. C.

Temperatura mínima de 9°C a 11 °C (48-52 °F) y temperatura máxima de 16 °C a 18 °C (61-65 °F ). Cielo mayormente despejado y viento variable del noroeste (15-25 km/hr).

M	J	V
		
Max: 17 °C    Min: 10 °C Lluvia: 0%	Max: 20 °C    Min: 12 °C Lluvia: 0%	Max: 22 °C    Min: 13 °C Lluvia: 0%
Viento: 15-25 km/hr	Viento: 10-20 km/hr	Viento: 10-20 km/hr




Tecate, B. C.

Temperatura mínima de 1°C a 3°C (34-37 °F) y máxima de 9°C a 11°C (48-52 °F). Temperaturas frescas con cielo mayormente despejado y viento del noreste con algunas rachas (10-20 km/hr).

M	J	V
		
Max: 10°C    Min: 2 °C Lluvia: 0%	Max: 16 °C    Min: 4 °C Lluvia: 15%	Max: 18 °C    Min: 7 °C Lluvia: 0%
Viento: 10-20 km/hr	Viento: 5-15 km/hr	Viento: 5-15 km/hr

Ensenada, B. C.

Temperatura mínima de 7°C a 9°C (44-48 °F) y temperatura máxima de 17 °C a 19°C (62-66 °F). Temperaturas frescas con cielo mayormente despejado y viento variable del noreste (10-20 km/hr).

M	J	V
		
Max: 18 °C    Min: 8 °C Lluvia: 0%	Max: 18 °C    Min: 9 °C Lluvia: 0%	Max: 20 °C    Min: 10 °C Lluvia: 0%
Viento: 10-20 km/hr	Viento: 5-15 km/hr	Viento: 5-15 km/hr

SITIOS WEB DE INTERÉS:

Análisis en superficie (<http://www.wpc.ncep.noaa.gov/sfc/90fbw.jpg>)

Imágenes de satélite (<http://sat.wrh.noaa.gov/satellite/showsat.php?wfo=sgx&area=west&type=vis&size=1>)



# Universidad Autónoma de Baja California

Dr. Daniel Octavio Valdez Delgadillo

**Rector**

Dr. Edgar Ismael Alarcón Meza

**Secretario General**

Dra. Gisela Montero Alpírez

**Vicerrectora campus Mexicali**

Dr. Joaquín Caso Niebla

**Oficina de Planeación y Desarrollo Institucional**

Dr. Mario Alberto Curiel Álvarez

**Director provisional del Instituto de Ingeniería**

M.C. Ernesto López Velázquez

**Instituto de Ingeniería**