



UNIVERSIDAD AUTÓNOMA DE BAJA CALIFORNIA

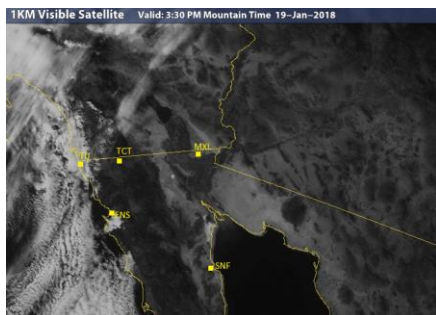


INSTITUTO DE INGENIERÍA

MA-CLIMATOLOGÍA Y METEOROLOGÍA

PRONÓSTICO DEL TIEMPO PARA EL ESTADO DE BAJA CALIFORNIA PARA EL  
**20 DE ENERO DEL 2018**

**ANÁLISIS SINÓPTICO:**




Actualmente sobre la región suroeste de los Estados Unidos, el desplazamiento del frente frío N°24, favorece a su paso, aumento de nublados con potencial de lluvias ligeras, viento fresco del oeste y gradual disminución de las temperaturas. Se espera que durante las próximas 24 horas persistan dichas condiciones de inestabilidad, y que a partir del domingo, los nublados y el viento fresco, disminuyan.




En las próximas horas, sobre la región noreste de Baja California en la zona de desiertos y valles, se pronostica disminución de las temperaturas, viento fresco del noroeste con algunas rachas y nublados parciales. En la zona costera y la región montañosa del noroeste, se prevé cielo nublado con potencial de lluvias ligeras en la región costera y partes altas, disminución de las temperaturas y viento del noroeste con rachas frescas.

## PRONÓSTICO

**MEXICALI:** temperatura mínima de 4°C a 6°C (39-42 °F) y temperatura máxima de 19°C a 21°C (66-69 °F). Temperaturas frescas por la noche y viento del noroeste (10-20 km/hr) con algunas rachas frescas.

Mexicali, B. C.		
Sábado	Domingo	Lunes
		
Max: <b>19</b> °C Min: <b>5</b> °C Lluvia: 0% HR: 40%	Max: <b>19</b> °C Min: <b>4</b> °C Lluvia: 0% HR: 40%	Max: <b>21</b> °C Min: <b>5</b> °C Lluvia: 0% HR: 30%
Viento: <b>10-20</b> km/hr	Viento: <b>5-15</b> km/hr	Viento: <b>5-15</b> km/hr

**TECATE:** temperatura mínima de 2°C a 4°C (35-39 °F) y temperatura máxima de 12°C a 14°C (53-57 °F). Cielo nublado con gradual disminución del potencial de lluvias y viento fresco del noroeste (15-25 km/hr).

Tecate, B. C.		
Sábado	Domingo	Lunes
		
Max: <b>13</b> °C Min: <b>3</b> °C Lluvia: 20% HR: 55%	Max: <b>16</b> °C Min: <b>3</b> °C Lluvia: 0% HR: 45%	Max: <b>18</b> °C Min: <b>5</b> °C Lluvia: 0% HR: 40%
Viento: <b>15-25</b> km/hr	Viento: <b>10-20</b> km/hr	Viento: <b>10-20</b> km/hr

**TIJUANA:** temperatura mínima de 4 °C a 6 °C (39-42 °F) y temperatura máxima de 14 °C a 16°C (57-61 °F). Gradual disminución de nublados y temperaturas frescas. Se espera viento del oeste (15-25 km/hr).




Tijuana, B. C.		
Sábado	Domingo	Lunes
		
Max: <b>15</b> °C Min: <b>5</b> °C Lluvia: 15% HR: 55%	Max: <b>16</b> °C Min: <b>6</b> °C Lluvia: 0% HR: 55%	Max: <b>17</b> °C Min: <b>6</b> °C Lluvia: 0% HR: 50%
Viento: <b>15-25</b> km/hr	Viento: <b>10-20</b> km/hr	Viento: <b>10-20</b> km/hr

Para mayor información: [uabc.difusionpronostico@gmail.com](mailto:uabc.difusionpronostico@gmail.com) – [Ernesto.lopez16@uabc.edu.mx](mailto:Ernesto.lopez16@uabc.edu.mx) o al 6865664150 ext. 130

Elaboró: LCA. Ernesto López Velázquez y Dr. Rafael García Cueto




**ENSENADA:** temperatura mínima de 5 °C a 7°C (41-44 °F) y temperatura máxima de 15°C a 17°C (59-62 °F). Viento variable del noroeste (15-25 km/hr) y nublados parciales.

**Ensenada, B. C.**

Sábado	Domingo	Lunes
		
Max: <b>16 °C</b> Min: <b>6 °C</b> Lluvia: 15% HR: 55%	Max: <b>18 °C</b> Min: <b>6 °C</b> Lluvia: 0% HR: 55%	Max: <b>20 °C</b> Min: <b>6 °C</b> Lluvia: 0% HR: 50%
Viento: 15-25 km/hr	Viento: 10-20 km/hr	Viento: 10-20 km/hr

**SAN FELIPE:** temperatura mínima de 7 a 9 °C (44-48 °F) y temperatura máxima de 17 °C a 19 °C (62-66 °F). Algunos nublados parciales con viento variable del noroeste (10-20 km/hr).

**San Felipe, B. C.**

Sábado	Domingo	Lunes
		
Max: <b>19 °C</b> Min: <b>8 °C</b> Lluvia: 0% HR: 40%	Max: <b>20 °C</b> Min: <b>11 °C</b> Lluvia: 0% HR: 40%	Max: <b>23 °C</b> Min: <b>11 °C</b> Lluvia: 0% HR: 40%
Viento: 10-20 km/hr	Viento: 5-15 km/hr	Viento: 5-15 km/hr

**SITIOS WEB DE INTERÉS:**

Análisis en superficie (<http://www.wpc.ncep.noaa.gov/sfc/90fbw.jpg>)

Centro Nacional de Huracanes (<http://www.nhc.noaa.gov/?epac>)

Imágenes de satélite (<http://sat.wrh.noaa.gov/satellite/showsat.php?wfo=sgx&area=west&type=vis&size=1>)



## **Universidad Autónoma de Baja California**

**Dr. Juan Manuel Ocegueda Hernández**  
**Rector**

**Dr. Alfonso Vega López**  
**Secretario General**

**Dr. Ángel Norzagaray Norzagaray**  
**Vicerrector campus Mexicali**

**M.A.P. Luis Fernando Zamudio Robles**  
**Coordinador de Planeación y Desarrollo Institucional**

**Dra. Gisela Montero Alpírez**  
**Directora del Instituto de Ingeniería**

**Dr. Rafael García Cueto**  
**Instituto de Ingeniería**

**LCA. José Ernesto López Velázquez**  
**Instituto de Ingeniería**