



# UNIVERSIDAD AUTÓNOMA DE BAJA CALIFORNIA

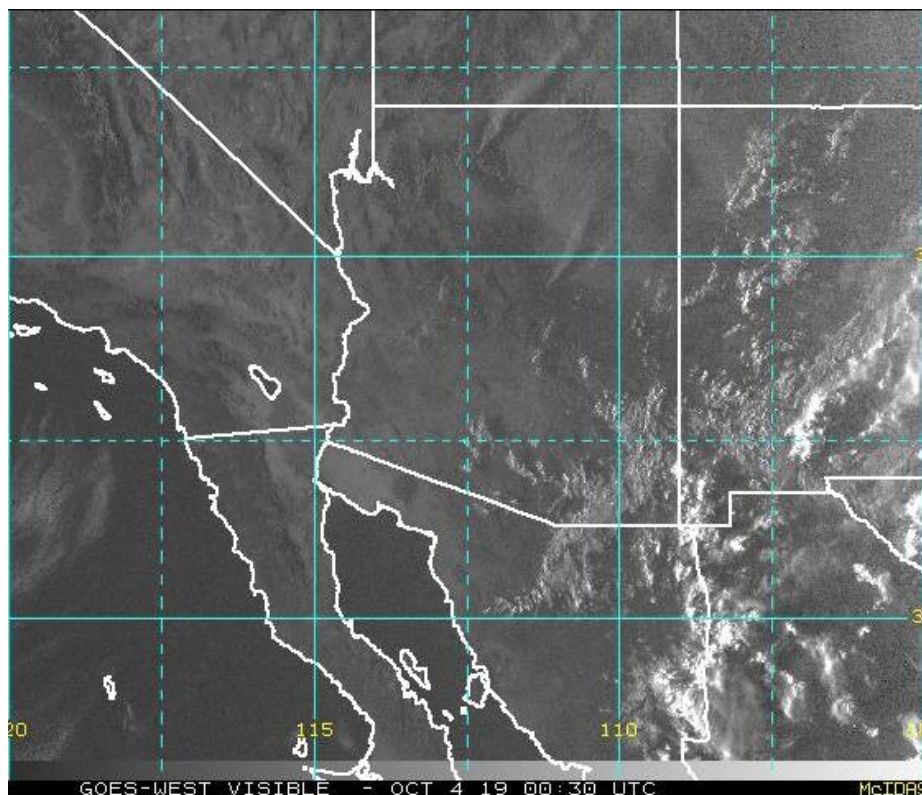
## INSTITUTO DE INGENIERÍA

MA-CLIMATOLOGÍA Y METEOROLOGÍA



### PRONÓSTICO DEL TIEMPO PARA EL ESTADO DE BAJA CALIFORNIA

#### Válido al 04 de octubre del 2019






#### **Análisis sinóptico:**




Persiste el flujo del oeste y poco cambio en las condiciones del tiempo sobre la región de Baja California; continúa el ambiente cálido durante el día, baja humedad y cielo mayormente despejado. Se pronostica que las condiciones de tiempo muestren poco cambio durante el fin de semana, sin embargo, a inicios de próxima semana el desplazamiento de un ligero sistema de baja presión cercano a la entidad, disminuirá ligeramente las temperaturas y modificará las condiciones actuales.

Para las próximas 24 horas, sobre la porción noreste de la entidad, sobre la región de valles y desiertos, se pronostica tiempo estable con cielo mayormente despejado y temperaturas ligeramente cálidas. Al noroeste del estado, sobre la región costera y montañosa, se esperan temperaturas agradables con ambiente de baja humedad y viento moderado del oeste.

**MEXICALI:** temperatura mínima de 15°C a 17°C (59-62 °F) y temperatura máxima de 34 °C a 36°C (93-96 °F). Cielo mayormente despejado durante el día y temperaturas agradables. Viento moderado y de dirección oeste (5-15 km/hr).



**TECATE:** temperatura mínima de 8°C a 10°C (47-51 °F) y máxima de 25°C a 27°C (76-79 °F). Temperaturas cálidas durante el día y frescas por la noche. Cielo mayormente despejado y viento variable del oeste (10-20 km/hr).




Mexicali, B. C.		
V	S	D
		
Max: 35°C Min: 16°C Lluvia: 0%	Max: 36°C Min: 17°C Lluvia: 0%	Max: 36°C Min: 18°C Lluvia: 0%
Viento: 5-15 km/hr	Viento: 5-15 km/hr	Viento: 5-15 km/hr

Tecate, B. C.		
V	S	D
		
Max: 26°C Min: 9°C Lluvia: 0%	Max: 26°C Min: 11°C Lluvia: 0%	Max: 26°C Min: 13°C Lluvia: 0%
Viento: 10-20 km/hr	Viento: 5-15 km/hr	Viento: 5-15 km/hr




**TIJUANA:** temperatura mínima de 11°C a 13°C (52-56 °F) y máxima de 24 °C a 26°C (75-78 °F). Temperaturas agradables, cielo mayormente despejado y viento variable del oeste (5-15 Km/hr).

**ENSENADA:** temperatura mínima de 14°C a 16°C (57-61 °F) y temperatura máxima de 22 °C a 24°C (73-76 °F). Temperaturas agradables con cielo mayormente despejado y viento variable del oeste (5-15 km/hr).

Tijuana, B. C.		
V	S	D
		
Max: 25°C Min: 12°C Lluvia: 0%	Max: 26°C Min: 14°C Lluvia: 0%	Max: 27°C Min: 15°C Lluvia: 0%
Viento: 5-15 km/hr	Viento: 5-15 km/hr	Viento: 5-15 km/hr

Ensenada, B. C.		
V	S	D
		
Max: 23°C Min: 16°C Lluvia: 0%	Max: 24°C Min: 17°C Lluvia: 0%	Max: 26°C Min: 18°C Lluvia: 0%
Viento: 5-15 km/hr	Viento: 5-15 km/hr	Viento: 5-15 km/hr

**SAN FELIPE:** temperatura mínima de 21°C a 23 °C (72-76 °F) y temperatura máxima de 30 °C a 32 °C (88-92 °F). Cielo mayormente despejado y viento del oeste (5-15 km/hr).

San Felipe, B. C.		
V	S	D
		
Max: 31°C Min: 22°C Lluvia: 0%	Max: 31°C Min: 22°C Lluvia: 0%	Max: 34°C Min: 23°C Lluvia: 0%
Viento: 5-15 km/hr	Viento: 5-15 km/hr	Viento: 5-15 km/hr

#### SITIOS WEB DE INTERÉS:

Análisis en superficie (<http://www.wpc.ncep.noaa.gov/sfc/90fbw.jpg>)  
 Imágenes de satélite  
 (<http://sat.wrh.noaa.gov/satellite/showsat.php?wfo=sgx&area=west&type=vis&size=1>)

Mayor información: [Ernesto.lopez16@uabc.edu.mx](mailto:Ernesto.lopez16@uabc.edu.mx) o al 6865664150 ext. 130  
 Elaboró: Ernesto López Velázquez



## **Universidad Autónoma de Baja California**

Dr. Daniel Octavio Valdez Delgadillo

**Rector**

Dr. Edgar Ismael Alarcón Meza

**Secretario General**

Dra. Gisela Montero Alpírez

**Vicerrectora campus Mexicali**

Dr. Joaquín Caso Niebla

**Coordinador de Planeación y Desarrollo Institucional**

Dr. Mario Alberto Curiel Álvarez

**Director provisional del Instituto de Ingeniería**

M.C. Ernesto López Velázquez

**Instituto de Ingeniería**