

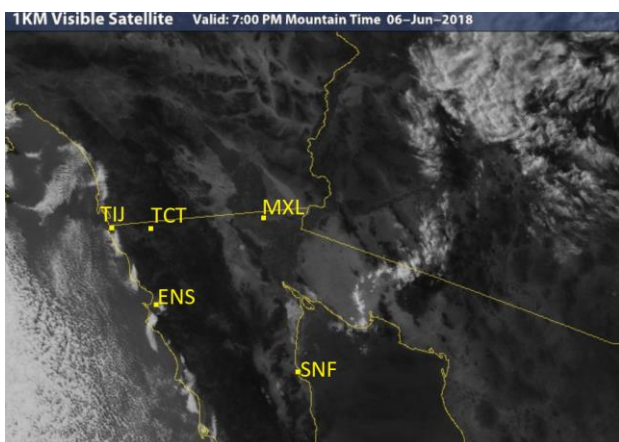


INSTITUTO DE INGENIERÍA

MA-CLIMATOLOGÍA Y METEOROLOGÍA

PRONÓSTICO DEL TIEMPO PARA EL ESTADO DE BAJA CALIFORNIA PARA EL
07 DE JUNIO DEL 2018

ANÁLISIS SINÓPTICO:






Persiste la influencia de una vaguada extendida sobre la región noreste de Baja California. Dichas condiciones mantienen tiempo estable y cielo mayormente despejado en la entidad, sin embargo, se espera que el fortalecimiento de un sistema de alta presión sobre la región de Arizona, favorezca durante los próximos días, ligero aumento en las temperaturas máximas, especialmente en la zona de desiertos y valles.




Durante mañana, al **noreste** de Baja California se esperan temperaturas cálidas durante el día, cielo mayormente despejado y viento variable del suroeste y sureste. En la zona costera y la región montañosa del **noroeste** de la entidad, se pronostican nublados parciales, viento moderado del oeste y temperaturas agradables con gradual aumento durante la semana.

PRONÓSTICO

MEXICALI: temperatura mínima de 20°C a 22°C (69-72 °F) y temperatura máxima de 39°C a 41°C (103-106 °F). Temperaturas cálidas durante el día, cielo mayormente despejado y viento variable del suroeste y sureste (5-15 km/hr) .

Mexicali, B. C.		
Jueves	Viernes	Sábado
		
Max: 40 °C Min: 20 °C Lluvia: 0% HR: 20%	Max: 41 °C Min: 22 °C Lluvia: 0% HR: 25%	Max: 42 °C Min: 22 °C Lluvia: 0% HR: 20%
Viento: 5-15 km/hr	Viento: 5-15 km/hr	Viento: 10-20 km/hr

TECATE: temperatura mínima de 11°C a 13°C (54-58 °F) y máxima de 27°C a 29°C (81-85 °F). Temperaturas agradables con cielo mayormente despejado y viento de dirección oeste (10-20 km/hr).


Tecate, B. C.		
Jueves	Viernes	Sábado
		
Max: 28 °C Min: 13 °C Lluvia: 0% HR: 30%	Max: 31 °C Min: 13 °C Lluvia: 0% HR: 35%	Max: 31 °C Min: 14 °C Lluvia: 0% HR: 30%
Viento: 10-20 km/hr	Viento: 10-20 km/hr	Viento: 10-20 km/hr

TIJUANA: temperatura mínima de 13 °C a 15°C (56-60 °F) y temperatura máxima de 19 °C a 21°C (69-73 °F). Cielo mayormente despejado, temperaturas agradables y viento del oeste (10-20 km/hr) .

Tijuana, B. C.		
Jueves	Viernes	Sábado
		
Max: 20 °C Min: 14 °C Lluvia: 0% HR: 40%	Max: 24 °C Min: 15 °C Lluvia: 0% HR: 40%	Max: 23 °C Min: 15 °C Lluvia: 0% HR: 40%
Viento: 10-20 km/hr	Viento: 10-20 km/hr	Viento: 10-20 km/hr




ENSENADA: temperatura mínima de 14°C a 16°C (59-62 °F) y temperatura máxima de 21°C a 23°C (71-75 °F). Viento moderado del oeste (10-20 km/hr), cielo mayormente despejado y temperaturas agradables.

Ensenada, B. C.

Jueves	Viernes	Sábado
		
Max: 22 °C Min: 15 °C Lluvia: 0% HR: 45%	Max: 24 °C Min: 16 °C Lluvia: 0% HR: 45%	Max: 27 °C Min: 16 °C Lluvia: 0% HR: 40%
Viento: 10-20 km/hr	Viento: 10-20 km/hr	Viento: 10-20 km/hr

SAN FELIPE: temperatura mínima de 24°C a 26 °C (73-76 °F) y temperatura máxima de 31 °C a 33°C (90-94 °F). Cielo mayormente despejado y viento variable del oeste (5-15 km/hr).

San Felipe, B. C.

Jueves	Viernes	Sábado
		
Max: 32 °C Min: 26 °C Lluvia: 0% HR: 45%	Max: 32 °C Min: 27 °C Lluvia: 0% HR: 45%	Max: 34 °C Min: 26 °C Lluvia: 0% HR: 45%
Viento: 5-15 km/hr	Viento: 5-15 km/hr	Viento: 5-15 km/hr

SITIOS WEB DE INTERÉS:

Análisis en superficie (<http://www.wpc.ncep.noaa.gov/sfc/90fbw.jpg>)

Centro Nacional de Huracanes (<http://www.nhc.noaa.gov/?epac>)

Imágenes de satélite (<http://sat.wrh.noaa.gov/satellite/showsat.php?wfo=sgx&area=west&type=vis&size=1>)



Universidad Autónoma de Baja California

Dr. Juan Manuel Ocegueda Hernández
Rector

Dr. Alfonso Vega López
Secretario General

Dr. Ángel Norzagaray Norzagaray
Vicerrector campus Mexicali

M.A.P. Luis Fernando Zamudio Robles
Coordinador de Planeación y Desarrollo Institucional

Dra. Gisela Montero Alpírez
Directora del Instituto de Ingeniería

Dr. Rafael García Cueto
Instituto de Ingeniería

LCA. José Ernesto López Velázquez
Instituto de Ingeniería