



UNIVERSIDAD AUTÓNOMA DE BAJA CALIFORNIA

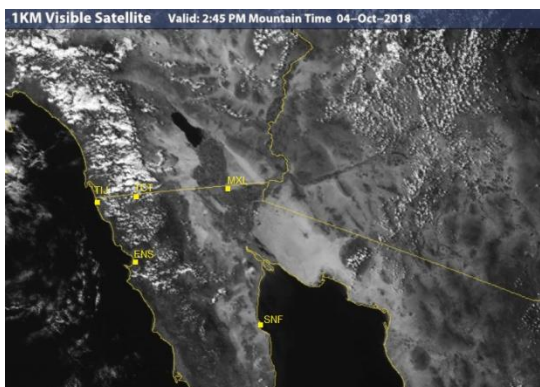


INSTITUTO DE INGENIERÍA

MA-CLIMATOLOGÍA Y METEOROLOGÍA

PRONÓSTICO DEL TIEMPO PARA EL ESTADO DE BAJA CALIFORNIA PARA EL
05 DE OCTUBRE DEL 2018

ANÁLISIS SINÓPTICO:






Actualmente en la región de Baja California, predominan condiciones de ambiente húmedo y fresco con nublados parciales, debido a la ligera influencia de un sistema frontal al suroeste de los Estados Unidos. Durante la mañana se registraron algunas lluvias ligeras sobre la región costera y montañosa del estado, sin embargo, a partir de mañana (viernes) y durante las próximas 36 horas, las condiciones se tornarán más estables. Se espera que a

partir del próximo domingo, el desplazamiento de un nuevo frente frío sobre la región, genere condiciones inestables y nublados con ligero potencial de lluvias.

Mañana, en la zona noreste de Baja California se pronostican temperaturas agradables durante el día, cielo mayormente despejado y viento variable del oeste. En la zona costera y la región montañosa del noroeste de la entidad, se prevén temperaturas frescas con nublados parciales y baja probabilidad de lluvias.

PRONÓSTICO

MEXICALI: temperatura mínima de 18°C a 20°C (63-67 °F) y temperatura máxima de 31°C a 33°C (87-90 °F). Cielo mayormente despejado con viento variable del oeste (10-20 km/hr) .

Mexicali, B. C.		
Viernes	Sábado	Domingo
		
Max: 32 °C Min: 19°C Lluvia: 0% HR: 30%	Max: 33°C Min: 17°C Lluvia: 0% HR: 30%	Max: 30°C Min: 16°C Lluvia: 10% HR: 40%
Viento: 10-20 km/hr	Viento: 10-20 km/hr	Viento: 15-25 km/hr

TECATE: temperatura mínima de 11°C a 13°C (51-54 °F) y máxima de 23°C a 25°C (73-76 °F). Temperaturas frescas durante el día y nublados parciales con viento del oeste (5-15 km/hr).




Tecate, B. C.		
Viernes	Sábado	Domingo
		
Max: 24°C Min: 12 °C Lluvia: 0% HR: 50%	Max: 23 °C Min: 11 °C Lluvia: 10% HR: 50%	Max: 21 °C Min: 10 °C Lluvia: 15% HR: 60%
Viento: 5-15 km/hr	Viento: 10-20 km/hr	Viento: 5-15 km/hr

TIJUANA: temperatura mínima de 15 °C a 17°C (58-62 °F) y temperatura máxima de 20 °C a 22°C (68-71 °F). Nublados parciales con viento variable del oeste (5-15 km/hr) y temperaturas frescas.

Tijuana, B. C.		
Viernes	Sábado	Domingo
		
Max: 21 °C Min: 16 °C Lluvia: 10% HR: 60%	Max: 21 °C Min: 16°C Lluvia: 0% HR: 65%	Max: 20°C Min: 15°C Lluvia: 10% HR: 65%
Viento: 5-15 km/hr	Viento: 10-20 km/hr	Viento: 10-20 km/hr




ENSENADA: temperatura mínima de 15°C a 17°C (59-62 °F) y temperatura máxima de 22°C a 24°C (71-75 °F). Viento variable del oeste (10-20 km/hr) y nublados parciales.

Ensenada, B. C.

Viernes	Sábado	Domingo
		
Max: 23 °C Min: 16 °C Lluvia: 0% HR: 65%	Max: 20 °C Min: 16 °C Lluvia: 0% HR: 70%	Max: 20 °C Min: 15 °C Lluvia: 15% HR: 70%
Viento: 10-20 km/hr	Viento: 5-15 km/hr	Viento: 5-15 km/hr

SAN FELIPE: temperatura mínima de 20°C a 22 °C (68-71 °F) y temperatura máxima de 27 °C a 29 °C (80-84 °F). Cielo mayormente despejado y viento variable del noroeste (5-15 km/hr).

San Felipe, B. C.

Viernes	Sábado	Domingo
		
Max: 28 °C Min: 21 °C Lluvia: 0% HR: 50%	Max: 29 °C Min: 19 °C Lluvia: 0% HR: 50%	Max: 27 °C Min: 18 °C Lluvia: 0% HR: 50%
Viento: 5-15 km/hr	Viento: 5-15 km/hr	Viento: 5-15 km/hr

SITIOS WEB DE INTERÉS:

Análisis en superficie (<http://www.wpc.ncep.noaa.gov/sfc/90fbw.jpg>)

Centro Nacional de Huracanes (<http://www.nhc.noaa.gov/?epac>)

Imágenes de satélite (<http://sat.wrh.noaa.gov/satellite/showsat.php?wfo=sgx&area=west&type=vis&size=1>)



Universidad Autónoma de Baja California

Dr. Juan Manuel Ocegueda Hernández
Rector

Dr. Alfonso Vega López
Secretario General

Dr. Miguel Ángel Martínez Romero
Vicerrector campus Mexicali

M.A.P. Luis Fernando Zamudio Robles
Coordinador de Planeación y Desarrollo Institucional

Dra. Gisela Montero Alpírez
Directora del Instituto de Ingeniería

Dr. Rafael García Cueto
Instituto de Ingeniería

LCA. José Ernesto López Velázquez
Instituto de Ingeniería