

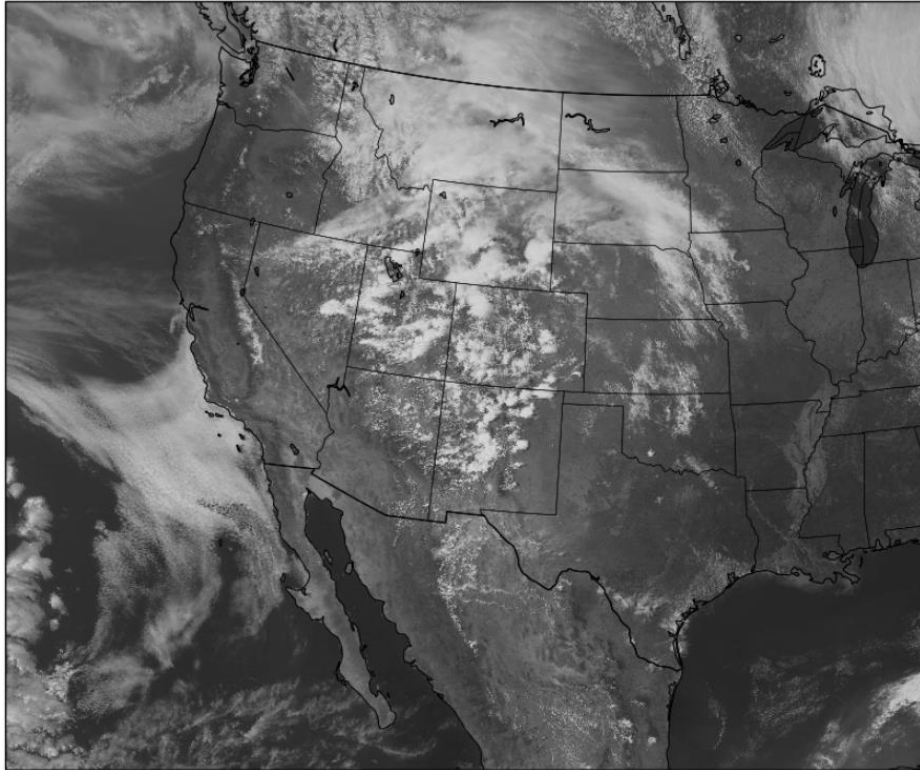


UNIVERSIDAD AUTÓNOMA DE BAJA CALIFORNIA
INSTITUTO DE INGENIERÍA
MA-CLIMATOLOGÍA Y METEOROLOGÍA



PRONÓSTICO DEL TIEMPO PARA EL ESTADO DE BAJA CALIFORNIA
Válido al 27 de abril del 2019

GOES-16 Channel 2 (visible) / Channel 7 (shortwave IR) [Day/Night] at 20:35Z Apr 26.



Análisis sinóptico:

Actualmente, la región suroeste de los Estados Unidos mantiene la ligera influencia de un sistema de alta presión que interactúa con una vaguada extendida al sur de California y favorece condiciones estables, cielo mayormente despejado y nublados sobre la costa. Se espera que durante el fin de semana, las condiciones de tiempo continúen similares a las actuales y que a partir de la tarde del domingo, el desplazamiento de un sistema de baja presión asociado a un frente frío, genere condiciones inestables con aumento de nublados, disminución de las temperaturas máximas y ligero potencial de tormentas.


Mañana, sobre la zona de desiertos y valles al noreste de Baja California, se espera cielo mayormente despejado con temperaturas cálidas y viento moderado del oeste. En la zona costera y la región montañosa del noroeste del estado, se prevén nublados matutinos en la costa, temperaturas cálidas y viento moderado del oeste.


Para mayor información: Ernesto.lopez16@uabc.edu.mx o al 6865664150 ext. 130

Elaboró: Ernesto López Velázquez

MEXICALI: temperatura mínima de 16°C a 18°C (60-64 °F) y temperatura máxima de 37°C a 39°C (98-102 °F). Cielo mayormente despejado, temperaturas cálidas y viento del oeste (10-20 km/hr).



TECATE: temperatura mínima de 9°C a 11°C (48-52 °F) y máxima de 24°C a 26°C (75-78 °F). Temperaturas cálidas durante el día, cielo mayormente despejado y viento del oeste (10-20 km/hr). Aumento de nublados con potencial a partir del domingo.




Mexicali, B. C.		
S	D	L
		
Max: 38 °C Min: 18 °C Lluvia: 0%	Max: 37 °C Min: 19 °C Lluvia: 0%	Max: 28 °C Min: 14 °C Lluvia: 10%
Viento: 10-20 km/hr	Viento: 10-20 km/hr	Viento: 10-20 km/hr

Tecate, B. C.		
S	D	L
		
Max: 25 °C Min: 10 °C Lluvia: 0%	Max: 24 °C Min: 10 °C Lluvia: 0%	Max: 17 °C Min: 9 °C Lluvia: 35%
Viento: 10-20 km/hr	Viento: 10-20 km/hr	Viento: 10-20 km/hr




TIJUANA: temperatura mínima de 11°C a 13°C (52-56 °F) y temperatura máxima de 20°C a 22°C (68-71 °F). Temperaturas cálidas durante el día, cielo mayormente despejado y viento fresco del oeste (10-20 Km/hr). Aumento de nublados con potencial a partir del domingo.

ENSENADA: temperatura mínima de 13°C a 15°C (55-59 °F) y temperatura máxima de 20°C a 22°C (68-71 °F). Ligeros nublados, viento variable del oeste (10-20 km/hr). Aumento de nublados y ligero potencial a partir del domingo.

Tijuana, B. C.		
S	D	L
		
Max: 21 °C Min: 12 °C Lluvia: 0%	Max: 22 °C Min: 13 °C Lluvia: 0%	Max: 17 °C Min: 13 °C Lluvia: 35%
Viento: 10-20 km/hr	Viento: 10-20 km/hr	Viento: 10-20 km/hr

Ensenada, B. C.		
S	D	L
		
Max: 21 °C Min: 14 °C Lluvia: 0%	Max: 22 °C Min: 15 °C Lluvia: 0%	Max: 19 °C Min: 14 °C Lluvia: 25%
Viento: 10-20 km/hr	Viento: 10-20 km/hr	Viento: 10-20 km/hr

SAN FELIPE: temperatura mínima de 19°C a 21 °C (66-69 °F) y temperatura máxima de 28 °C a 30 °C (82-86 °F). Cielo mayormente despejado y viento variable del oeste (10-20 km/hr).

San Felipe, B. C.		
S	D	L
		
Max: 29 °C Min: 21 °C Lluvia: 0%	Max: 29 °C Min: 20 °C Lluvia: 0%	Max: 27 °C Min: 16 °C Lluvia: 10%
Viento: 10-20 km/hr	Viento: 10-20 km/hr	Viento: 10-20 km/hr

SITIOS WEB DE INTERÉS:

Análisis en superficie (<http://www.wpc.ncep.noaa.gov/sfc/90fbw.jpg>)
 Imágenes de satélite
 (<http://sat.wrh.noaa.gov/satellite/showsat.php?wfo=sgx&area=west&type=vis&size=1>)

Mayor información: Ernesto.lopez16@uabc.edu.mx o al 6865664150 ext. 130
 Elaboró: Ernesto López Velázquez



Universidad Autónoma de Baja California

Dr. Daniel Octavio Valdez Delgadillo

Rector

Dr. Edgar Ismael Alarcón Meza

Secretario General

Dra. Gisela Montero Alpírez

Vicerrectora campus Mexicali

Dr. Joaquín Caso Niebla

Coordinador de Planeación y Desarrollo Institucional

Dr. Mario Alberto Curiel Álvarez

Director provisional del Instituto de Ingeniería

M.C. Ernesto López Velázquez

Instituto de Ingeniería