



UNIVERSIDAD AUTÓNOMA DE BAJA CALIFORNIA

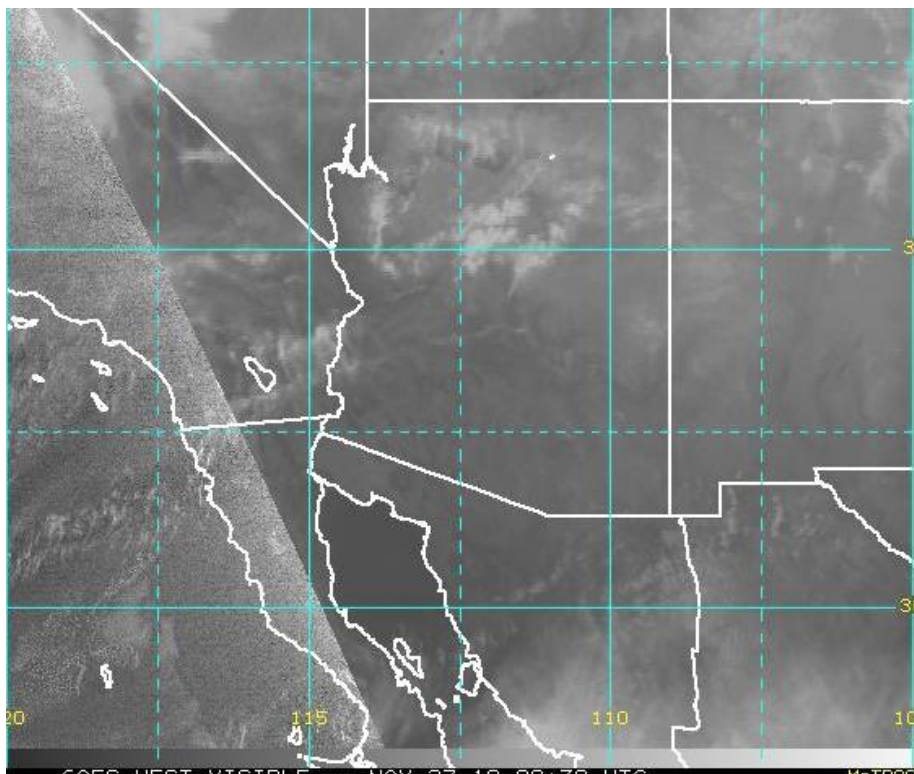
INSTITUTO DE INGENIERÍA

MA-CLIMATOLOGÍA Y METEOROLOGÍA



PRONÓSTICO DEL TIEMPO PARA EL ESTADO DE BAJA CALIFORNIA

Válido al 27 de noviembre del 2019









Análisis sinóptico:

Actualmente las condiciones de tiempo sobre Baja California son estables, predominan los cielos mayormente despejados y las temperaturas agradables. Sin embargo, se pronostica que a partir de las próximas horas, el desplazamiento del frente frío N°19, genere cambios graduales a su paso sobre la entidad. A partir de mañana, sobre la porción noroeste del estado, en la región costera y montañosa, se prevé disminución de las temperaturas máximas, aumento significativo de los nublados y el potencial de lluvias, así como viento fresco del oeste con algunas rachas. Por otra parte, las afectaciones que el sistema frontal podría generar sobre la región noreste de la entidad, especialmente en la zona de valles y desiertos, se esperan a partir del jueves, con el aumento del potencial de lluvias y la disminución de las temperaturas máximas.

MEXICALI: temperatura mínima de 9°C a 11°C (48-52 °F) y temperatura máxima de 21 °C a 23°C (69-73 °F). Cielo mayormente despejado, temperaturas frescas y viento moderado del norte (5-15 km/hr).




TECATE: temperatura mínima de 2°C a 4°C (36-39 °F) y máxima de 10°C a 12°C (50-53 °F). Temperaturas frescas con aumento de nublados y viento fresco del oeste (15-25 km/hr). Se esperan condiciones inestables con potencial de lluvias y nevadas a partir de la noche.




Mexicali, B. C.		
M	J	V
		
Max: 22°C Min: 11°C Lluvia: 0%	Max: 21°C Min: 9°C Lluvia: 30%	Max: 17°C Min: 6°C Lluvia: 0%
Viento: 5-15 km/hr	Viento: 10-20 km/hr	Viento: 10-20 km/hr

Tecate, B. C.		
M	J	V
		
Max: 11°C Min: 3°C Lluvia: 20%	Max: 9°C Min: 1°C Lluvia: 80%	Max: 4°C Min: 1°C Lluvia: 20%
Viento: 15-25 km/hr	Viento: 15-25 km/hr	Viento: 15-25 km/hr




TIJUANA: temperatura mínima de 11°C a 13°C (52-55 °F) y máxima de 16 °C a 18°C (61-64 °F). Temperaturas frescas, nublados parciales con aumento del potencial de lluvias y viento variable del oeste (15-25 Km/hr).

ENSENADA: temperatura mínima de 11°C a 13°C (52-55 °F) y temperatura máxima de 17 °C a 19°C (62-66 °F). Temperaturas frescas con nublados y potencial. Viento variable del suroeste (10-20 km/hr).

Tijuana, B. C.		
M	J	V
		
Max: 17°C Min: 12°C Lluvia: 30%	Max: 15°C Min: 10°C Lluvia: 80%	Max: 13°C Min: 9°C Lluvia: 20%
Viento: 15-25 km/hr	Viento: 15-25 km/hr	Viento: 15-25 km/hr

Ensenada, B. C.		
M	J	V
		
Max: 18°C Min: 13°C Lluvia: 30%	Max: 17°C Min: 11°C Lluvia: 80%	Max: 14°C Min: 10°C Lluvia: 20%
Viento: 10-20 km/hr	Viento: 15-25 km/hr	Viento: 10-20 km/hr

SAN FELIPE: temperatura mínima de 11°C a 13 °C (52-55 °F) y temperatura máxima de 20 °C a 22 °C (68-72 °F). Nublados parciales y viento moderado del suroeste (10-20km/hr).

San Felipe, B. C.		
M	J	V
		
Max: 21°C Min: 13°C Lluvia: 0%	Max: 22°C Min: 12°C Lluvia: 15%	Max: 18°C Min: 11°C Lluvia: 0%
Viento: 10-20 km/hr	Viento: 15-25 km/hr	Viento: 10-20 km/hr

SITIOS WEB DE INTERÉS:

Análisis en superficie (<http://www.wpc.ncep.noaa.gov/sfc/90fbw.jpg>)
 Imágenes de satélite
 (<http://sat.wrh.noaa.gov/satellite/showsat.php?wfo=sgx&area=west&type=vis&size=1>)

Mayor información: Ernesto.lopez16@uabc.edu.mx o al 6865664150 ext. 130
 Elaboró: Ernesto López Velázquez



Universidad Autónoma de Baja California

Dr. Daniel Octavio Valdez Delgadillo

Rector

Dr. Edgar Ismael Alarcón Meza

Secretario General

Dra. Gisela Montero Alpírez

Vicerrectora campus Mexicali

Dr. Joaquín Caso Niebla

Coordinador de Planeación y Desarrollo Institucional

Dr. Mario Alberto Curiel Álvarez

Director provisional del Instituto de Ingeniería

M.C. Ernesto López Velázquez

Instituto de Ingeniería