



UNIVERSIDAD AUTÓNOMA DE BAJA CALIFORNIA



INSTITUTO DE INGENIERÍA

MA-CLIMATOLOGÍA Y METEOROLOGÍA

PRONÓSTICO DEL TIEMPO PARA EL ESTADO DE BAJA CALIFORNIA PARA EL
04 DE MAYO DEL 2018

ANÁLISIS SINÓPTICO:



Actualmente sobre la región suroeste de los Estados Unidos, el fortalecimiento de un sistema de alta presión, favorece sobre Baja California, condiciones estables con gradual recuperación de las temperaturas, viento moderado del oeste y cielo mayormente despejado. Se prevé que el aumento de las temperaturas diurnas y las condiciones de tiempo estable, persistan durante los próximos días.

Mañana, al **noreste** de Baja California sobre la región de desiertos y valles, se pronostican temperaturas cálidas, ambiente de baja humedad con cielo mayormente despejado y viento moderado del oeste. En la zona costera y la región montañosa del **noroeste** del estado, se prevé cielo mayormente despejado, viento moderado del oeste y gradual aumento de las temperaturas.

PRONÓSTICO



MEXICALI: temperatura mínima de 17°C a 19°C (62-66 °F) y temperatura máxima de 35°C a 37°C (95-98 °F). Recuperación de las temperaturas máximas, cielo mayormente despejado y viento moderado del oeste (5-15 km/hr).

Mexicali, B. C.		
Viernes	Sábado	Domingo
		
Max: 36 °C Min: 18 °C Lluvia: 0% HR: 25%	Max: 40 °C Min: 20 °C Lluvia: 0% HR: 25%	Max: 41 °C Min: 20 °C Lluvia: 0% HR: 20%
Viento: 5-15 km/hr	Viento: 5-15 km/hr	Viento: 15-25 km/hr

TECATE: temperatura mínima de 10°C a 12°C (50-53 °F) y temperatura máxima de 29°C a 31°C (84-87 °F). Temperaturas cálidas, cielo mayormente despejado y viento moderado del oeste (10-20 km/hr).



Tecate, B. C.		
Viernes	Sábado	Domingo
		
Max: 31 °C Min: 12 °C Lluvia: 0% HR: 30%	Max: 32 °C Min: 13 °C Lluvia: 0% HR: 30%	Max: 30 °C Min: 12 °C Lluvia: 0% HR: 25%
Viento: 10-20 km/hr	Viento: 10-20 km/hr	Viento: 10-20 km/hr

TIJUANA: temperatura mínima de 12 °C a 14°C (53-57 °F) y temperatura máxima de 22 °C a 24°C (71-75 °F). Mayormente despejado con aumento de temperaturas máximas y viento moderado del noroeste (10-20 km/hr).

Tijuana, B. C.		
Viernes	Sábado	Domingo
		
Max: 24 °C Min: 14 °C Lluvia: 0% HR: 50%	Max: 27 °C Min: 14 °C Lluvia: 0% HR: 45%	Max: 21 °C Min: 13 °C Lluvia: 0% HR: 55%
Viento: 10-20 km/hr	Viento: 10-20 km/hr	Viento: 10-20 km/hr




ENSENADA: temperatura mínima de 14°C a 16°C (57-61 °F) y temperatura máxima de 21°C a 23°C (69-73 °F). Viento moderado del oeste (5-15 km/hr) con cielo mayormente despejado y temperaturas agradables.

Ensenada, B. C.

Viernes	Sábado	Domingo
		
Max: 23 °C Min: 15 °C Lluvia: 0% HR: 50%	Max: 26 °C Min: 16 °C Lluvia: 0% HR: 45%	Max: 25 °C Min: 14 °C Lluvia: 0% HR: 50%
Viento: 5-15 km/hr	Viento: 5-15 km/hr	Viento: 10-20 km/hr

SAN FELIPE: temperatura mínima de 21 °C a 23 °C (69-73 °F) y temperatura máxima de 31 °C a 33°C (87-91 °F). Recuperación de las temperaturas máximas, cielo despejado y viento variable del oeste (10-20 km/hr).

San Felipe, B. C.

Viernes	Sábado	Domingo
		
Max: 32 °C Min: 22 °C Lluvia: 0% HR: 25%	Max: 35 °C Min: 23 °C Lluvia: 0% HR: 25%	Max: 35 °C Min: 23 °C Lluvia: 0% HR: 25%
Viento: 10-20 km/hr	Viento: 10-20 km/hr	Viento: 5-15 km/hr

SITIOS WEB DE INTERÉS:

Análisis en superficie (<http://www.wpc.ncep.noaa.gov/sfc/90fbw.jpg>)

Centro Nacional de Huracanes (<http://www.nhc.noaa.gov/?epac>)

Imágenes de satélite (<http://sat.wrh.noaa.gov/satellite/showsat.php?wfo=sgx&area=west&type=vis&size=1>)



Universidad Autónoma de Baja California

Dr. Juan Manuel Ocegueda Hernández
Rector

Dr. Alfonso Vega López
Secretario General

Dr. Ángel Norzagaray Norzagaray
Vicerrector campus Mexicali

M.A.P. Luis Fernando Zamudio Robles
Coordinador de Planeación y Desarrollo Institucional

Dra. Gisela Montero Alpírez
Directora del Instituto de Ingeniería

Dr. Rafael García Cueto
Instituto de Ingeniería

LCA. José Ernesto López Velázquez
Instituto de Ingeniería