



UNIVERSIDAD AUTÓNOMA DE BAJA CALIFORNIA

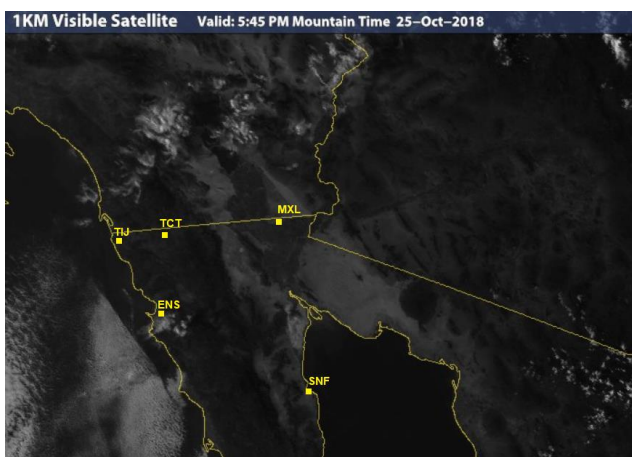


INSTITUTO DE INGENIERÍA

MA-CLIMATOLOGÍA Y METEOROLOGÍA

PRONÓSTICO DEL TIEMPO PARA EL ESTADO DE BAJA CALIFORNIA PARA EL  
**26 DE OCTUBRE DEL 2018**

**ANÁLISIS SINÓPTICO:**



Persiste sobre la región, flujo ligero del oeste y tiempo estable en la mayor parte del estado. El fortalecimiento de un sistema de alta presión al suroeste de los Estados Unidos y su interacción con una vaguada extendida sobre la península de Baja California, favorece condiciones estables con cielo despejado y temperaturas agradables. Se pronostica que debido a la influencia de un sistema frontal cercano a la región a partir del próximo domingo, existan




ligeros cambios en las condiciones del tiempo.

Durante las próximas 24 horas, en la zona noreste de Baja California sobre la región de desiertos y valles, se esperan temperaturas cálidas durante el día, noches agradables y cielo mayormente despejado. En la zona costera y la región montañosa del noroeste de la entidad, continuarán las temperaturas agradables con ligeros nublados matutinos en la costa y condiciones estables.

## PRONÓSTICO



**MEXICALI:** temperatura mínima de 16°C a 18°C (61-64 °F) y temperatura máxima de 33°C a 35°C (91-95 °F). Cielo mayormente despejado con viento variable del oeste (5-15 km/hr).

### Mexicali, B. C.

| Viernes   | Sábado  | Domingo   |
|---|---|---|
|  |  |  |
| Max: <b>34 °C</b> Min: <b>17°C</b><br>Lluvia: 0% HR: 25%                          | Max: <b>34°C</b> Min: <b>17°C</b><br>Lluvia: 0% HR: 25%                           | Max: <b>34°C</b> Min: <b>17°C</b><br>Lluvia: 0% HR: 25%                             |
| Viento: 5-15 km/hr  | Viento: 5-15 km/hr  | Viento: 5-15 km/hr  |




**TECATE:** temperatura mínima de 11°C a 13°C (52-55 °F) y máxima de 29°C a 31°C (84-87 °F). Temperaturas agradables durante el día y viento moderado del oeste y noreste (5-15 km/hr). Se prevé cielo despejado y tiempo estable.

### Tecate, B. C.

| Viernes  | Sábado   | Domingo  |
|--|--|--|
|  |  |  |
| Max: <b>30°C</b> Min: <b>13 °C</b><br>Lluvia: 0% HR: 30%                           | Max: <b>31 °C</b> Min: <b>13 °C</b><br>Lluvia: 0% HR: 30%                          | Max: <b>30 °C</b> Min: <b>14 °C</b><br>Lluvia: 0% HR: 30%                            |
| Viento: 5-15 km/hr   | Viento: 5-15 km/hr   | Viento: 5-15 km/hr   |




**TIJUANA:** temperatura mínima de 13 °C a 15°C (55-59 °F) y temperatura máxima de 24 °C a 26°C (75-78 °F). Ligeros nublados matutinos en la costa, cielo despejado durante el día y viento variable del oeste (5-15 km/hr).

### Tijuana, B. C.

| Viernes   | Sábado  | Domingo   |
|---|---|---|
|  |  |  |
| Max: <b>26 °C</b> Min: <b>15 °C</b><br>Lluvia: 0% HR: 30%                           | Max: <b>26 °C</b> Min: <b>15°C</b><br>Lluvia: 0% HR: 30%                            | Max: <b>24°C</b> Min: <b>15°C</b><br>Lluvia: 0% HR: 30%                               |
| Viento: 5-15 km/hr  | Viento: 5-15 km/hr  | Viento: 5-15 km/hr  |




**ENSENADA:** temperatura mínima de 15°C a 17°C (59-62 °F) y temperatura máxima de 23°C a 25°C (73-77 °F). Viento variable del oeste (5-15 km/hr) y disminución de nublados.

**Ensenada, B. C.**

| Viernes   | Sábado  | Domingo   |
|---|---|---|
|  |  |  |
| Max: <b>24 °C</b> Min: <b>17°C</b><br>Lluvia: 0% HR: 50%                          | Max: <b>25 °C</b> Min: <b>16 °C</b><br>Lluvia: 0% HR: 50%                         | Max: <b>24 °C</b> Min: <b>17 °C</b><br>Lluvia: 0% HR: 50%                           |
| Viento: 5-15 km/hr  | Viento: 5-15 km/hr  | Viento: 5-15 km/hr  |

**SAN FELIPE:** temperatura mínima de 21°C a 23 °C (69-73 °F) y temperatura máxima de 29 °C a 31 °C (84-87 °F). Cielo mayormente despejado y viento variable del oeste (5-15 km/hr).

**San Felipe, B. C.**

| Viernes  | Sábado   | Domingo  |
|--|--|--|
|  |  |  |
| Max: <b>31 °C</b> Min: <b>22 °C</b><br>Lluvia: 0% HR: 25%                          | Max: <b>31 °C</b> Min: <b>22°C</b><br>Lluvia: 0% HR: 25%                           | Max: <b>31 °C</b> Min: <b>21 °C</b><br>Lluvia: 0% HR: 25%                            |
| Viento: 5-15 km/hr   | Viento: 5-15 km/hr   | Viento: 5-15 km/hr   |

**SITIOS WEB DE INTERÉS:**

Análisis en superficie (<http://www.wpc.ncep.noaa.gov/sfc/90fbw.jpg>)

Centro Nacional de Huracanes (<http://www.nhc.noaa.gov/?epac>)

Imágenes de satélite (<http://sat.wrh.noaa.gov/satellite/showsat.php?wfo=sgx&area=west&type=vis&size=1>)



## **Universidad Autónoma de Baja California**

**Dr. Juan Manuel Ocegueda Hernández**  
**Rector**

**Dr. Alfonso Vega López**  
**Secretario General**

**Dr. Miguel Ángel Martínez Romero**  
**Vicerrector campus Mexicali**

**M.A.P. Luis Fernando Zamudio Robles**  
**Coordinador de Planeación y Desarrollo Institucional**

**Dra. Gisela Montero Alpírez**  
**Directora del Instituto de Ingeniería**

**Dr. Rafael García Cueto**  
**Instituto de Ingeniería**

**LCA. José Ernesto López Velázquez**  
**Instituto de Ingeniería**