



UNIVERSIDAD AUTÓNOMA DE BAJA CALIFORNIA

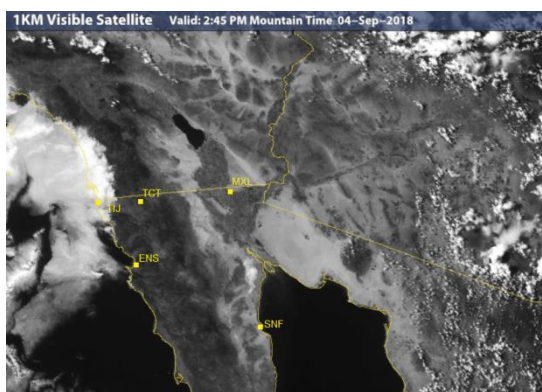


INSTITUTO DE INGENIERÍA

MA-CLIMATOLOGÍA Y METEOROLOGÍA

PRONÓSTICO DEL TIEMPO PARA EL ESTADO DE BAJA CALIFORNIA PARA EL
05 DE SEPTIEMBRE DEL 2018

ANÁLISIS SINÓPTICO:





Apoyado de condiciones estables en la atmósfera y flujo del oeste, la región de Baja California presenta actualmente, temperaturas agradables y cielo mayormente despejado. La persistencia de dichas condiciones, mantendrá poco cambio durante las próximas 48 horas, sin embargo, debido al fortalecimiento de un sistema de alta presión y la disminución del flujo del oeste, se pronostica que hacia el fin de semana, exista un ligero aumento de las

temperaturas máximas, especialmente sobre la región de desiertos y valles.


En las próximas 24 horas, sobre la zona noreste del estado se prevén temperaturas cálidas, cielo mayormente despejado y viento variable del sureste. En la zona costera y la región montañosa del noroeste de la entidad, se pronostican temperaturas agradables durante el día, ligeros nublados costeros y viento fresco del oeste.

PRONÓSTICO

MEXICALI: temperatura mínima de 23°C a 25°C (72-75 °F) y temperatura máxima de 39°C a 41°C (102-105 °F). Cielo mayormente despejado y viento variable del sureste (5-15 km/hr) .

Mexicali, B. C.		
Miércoles	Jueves	Viernes
		
Max: 40 °C Min: 24 °C Lluvia: 0% HR: 25%	Max: 42 °C Min: 26 °C Lluvia: 0% HR: 25%	Max: 44 °C Min: 28 °C Lluvia: 0% HR: 25%
Viento: 5-15 km/hr	Viento: 5-15 km/hr	Viento: 5-15 km/hr

TECATE: temperatura mínima de 13°C a 15°C (54-58 °F) y máxima de 27°C a 29°C (79-82 °F). Temperaturas agradables, cielo mayormente despejado y viento variable del oeste (5-15 km/hr).




Tecate, B. C.		
Miércoles	Jueves	Viernes
		
Max: 29 °C Min: 15 °C Lluvia: 0% HR: 50%	Max: 31 °C Min: 16 °C Lluvia: 0% HR: 50%	Max: 34 °C Min: 18 °C Lluvia: 0% HR: 35%
Viento: 5-15 km/hr	Viento: 5-15 km/hr	Viento: 10-20 km/hr

TIJUANA: temperatura mínima de 18 °C a 20°C (63-66 °F) y temperatura máxima de 23 °C a 25°C (72-75 °F). Probabilidad de nublados matutinos en la costa y viento fresco del oeste (5-15 km/hr) .

Tijuana, B. C.		
Miércoles	Jueves	Viernes
		
Max: 25 °C Min: 19 °C Lluvia: 0% HR: 65%	Max: 23 °C Min: 18 °C Lluvia: 0% HR: 65%	Max: 25 °C Min: 19 °C Lluvia: 0% HR: 60%
Viento: 10-20 km/hr	Viento: 10-20 km/hr	Viento: 10-20 km/hr




ENSENADA: temperatura mínima de 19°C a 21°C (66-69 °F) y temperatura máxima de 24°C a 26°C (77-80 °F). Viento variable del oeste (5-15 km/hr) y ligeros nublados matutinos en la costa.

Ensenada, B. C.

Miércoles	Jueves	Viernes
		
Max: 25 °C Min: 19°C Lluvia: 0% HR: 70%	Max: 27 °C Min: 19 °C Lluvia: 0% HR: 70%	Max: 29 °C Min: 20 °C Lluvia: 0% HR: 60%
Viento: 5-15 km/hr	Viento: 5-15 km/hr	Viento: 10-20 km/hr

SAN FELIPE: temperatura mínima de 25°C a 27 °C (77-81 °F) y temperatura máxima de 35 °C a 37°C (94-97 °F). Cielo mayormente despejado y viento variable del sureste (5-15 km/hr).

San Felipe, B. C.

Miércoles	Jueves	Viernes
		
Max: 36 °C Min: 26 °C Lluvia: 0% HR: 30%	Max: 37 °C Min: 27°C Lluvia: 0% HR: 30%	Max: 39 °C Min: 29 °C Lluvia: 0% HR: 30%
Viento: 5-15 km/hr	Viento: 5-15 km/hr	Viento: 5-15 km/hr

SITIOS WEB DE INTERÉS:

Análisis en superficie (<http://www.wpc.ncep.noaa.gov/sfc/90fbw.jpg>)

Centro Nacional de Huracanes (<http://www.nhc.noaa.gov/?epac>)

Imágenes de satélite (<http://sat.wrh.noaa.gov/satellite/showsat.php?wfo=sgx&area=west&type=vis&size=1>)



Universidad Autónoma de Baja California

Dr. Juan Manuel Ocegueda Hernández
Rector

Dr. Alfonso Vega López
Secretario General

Dr. Miguel Ángel Martínez Romero
Vicerrector campus Mexicali

M.A.P. Luis Fernando Zamudio Robles
Coordinador de Planeación y Desarrollo Institucional

Dra. Gisela Montero Alpírez
Directora del Instituto de Ingeniería

Dr. Rafael García Cueto
Instituto de Ingeniería

LCA. José Ernesto López Velázquez
Instituto de Ingeniería