



UNIVERSIDAD AUTÓNOMA DE BAJA CALIFORNIA

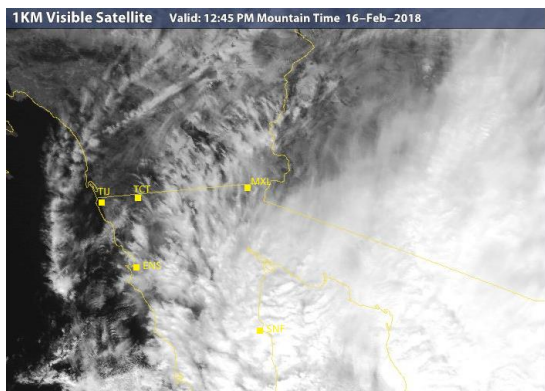


INSTITUTO DE INGENIERÍA

MA-CLIMATOLOGÍA Y METEOROLOGÍA

PRONÓSTICO DEL TIEMPO PARA EL ESTADO DE BAJA CALIFORNIA PARA EL
17 DE FEBRERO DEL 2018

ANÁLISIS SINÓPTICO:



Aunque persisten algunos nublados sobre la región, el fortalecimiento de un amplio sistema de alta presión sobre el suroeste de los Estados Unidos, favorecerá durante el fin de semana, condiciones de tiempo estable en la mayor parte de la entidad; temperaturas agradables durante el día, viento moderado del noroeste y disminución gradual de los nublados. Sin embargo, se pronostica que a partir de la tarde del próximo domingo, la




influencia de un sistema de baja presión cercano a la región, generará condiciones de inestabilidad con aumento de nublados, ligero potencial de lluvias y viento fresco del noroeste.

En las próximas 24 horas, sobre la zona **noreste** de Baja California en la región de desiertos y valles, se esperan temperaturas agradables durante el día, noches frescas, cielo mayormente despejado y viento moderado del noroeste. En la zona costera y la región montañosa del **noroeste** de la entidad, se pronostica cielo mayormente despejado, viento variable del noroeste y temperaturas agradables durante el día. A partir del domingo, el paso de un sistema frontal favorecerá aumento de nublados y ligero potencial de lluvias aisladas.

PRONÓSTICO




MEXICALI: temperatura mínima de 8°C a 10°C (46-50 °F) y temperatura máxima de 24°C a 26°C (75-80 °F). Cielo mayormente despejado con temperaturas agradables durante el día y noches frescas. Viento moderado del noroeste (5-15 km/hr).

Mexicali, B. C.

Sábado	Domingo	Lunes
		
Max: 25 °C Min: 9 °C Lluvia: 0% HR: 25%	Max: 27 °C Min: 11 °C Lluvia: 0% HR: 35%	Max: 19 °C Min: 6 °C Lluvia: 0% HR: 45%
Viento: 5-15 km/hr	Viento: 10-20 km/hr	Viento: 15-25 km/hr




TECATE: temperatura mínima de 6°C a 8°C (42-46 °F) y temperatura máxima de 21°C a 23°C (70-73°F). Disminución de nublados y temperaturas agradables. Viento del noroeste y noreste (5-15 km/hr).

Tecate, B. C.

Sábado	Domingo	Lunes
		
Max: 23 °C Min: 7 °C Lluvia: 0% HR: 25%	Max: 18 °C Min: 6 °C Lluvia: 15% HR: 45%	Max: 12 °C Min: 3 °C Lluvia: 20% HR: 65%
Viento: 5-15 km/hr	Viento: 10-20 km/hr	Viento: 15-25 km/hr

TIJUANA: temperatura mínima de 8 °C a 10 °C (46-50 °F) y temperatura máxima de 21 °C a 23°C (70-73 °F). Cielo mayormente despejado con temperaturas agradables durante el día y viento variable del noreste (5-15 km/hr).

Tijuana, B. C.




Sábado	Domingo	Lunes
		
Max: 23 °C Min: 10 °C Lluvia: 0% HR: 25%	Max: 19 °C Min: 11 °C Lluvia: 15% HR: 55%	Max: 14 °C Min: 7 °C Lluvia: 20% HR: 60%
Viento: 5-15 km/hr	Viento: 10-20 km/hr	Viento: 15-25 km/hr

Para mayor información: uabc.difusionpronostico@gmail.com – Ernesto.lopez16@uabc.edu.mx o al 6865664150 ext. 130

Elaboró: LCA. Ernesto López Velázquez y Dr. Rafael García Cueto




ENSENADA: temperatura mínima de 11 °C a 13°C (52-55 °F) y temperatura máxima de 21°C a 23°C (69-73 °F). Viento variable del noroeste y noreste (5-15 km/hr) con cielo mayormente despejado.

Ensenada, B. C.

Sábado	Domingo	Lunes
		
Max: 22 °C Min: 12 °C Lluvia: 0% HR: 40%	Max: 19 °C Min: 11 °C Lluvia: 10% HR: 50%	Max: 14 °C Min: 9 °C Lluvia: 10% HR: 55%
Viento: 5-15 km/hr	Viento: 5-15 km/hr	Viento: 15-25 km/hr

SAN FELIPE: temperatura mínima de 12 a 14 °C (53-57 °F) y temperatura máxima de 21 °C a 23 °C (69-73 °F). Probabilidad de nublados con viento variable del noroeste (5-15 km/hr) y temperaturas agradables.

San Felipe, B. C.

Sábado	Domingo	Lunes
		
Max: 22 °C Min: 14 °C Lluvia: 0% HR: 30%	Max: 23 °C Min: 11 °C Lluvia: 0% HR: 45%	Max: 20 °C Min: 9 °C Lluvia: 10% HR: 45%
Viento: 5-15 km/hr	Viento: 5-15 km/hr	Viento: 10-20 km/hr

SITIOS WEB DE INTERÉS:

Análisis en superficie (<http://www.wpc.ncep.noaa.gov/sfc/90fbw.jpg>)

Centro Nacional de Huracanes (<http://www.nhc.noaa.gov/?epac>)

Imágenes de satélite (<http://sat.wrh.noaa.gov/satellite/showsat.php?wfo=sgx&area=west&type=vis&size=1>)



Universidad Autónoma de Baja California

Dr. Juan Manuel Ocegueda Hernández
Rector

Dr. Alfonso Vega López
Secretario General

Dr. Ángel Norzagaray Norzagaray
Vicerrector campus Mexicali

M.A.P. Luis Fernando Zamudio Robles
Coordinador de Planeación y Desarrollo Institucional

Dra. Gisela Montero Alpírez
Directora del Instituto de Ingeniería

Dr. Rafael García Cueto
Instituto de Ingeniería

LCA. José Ernesto López Velázquez
Instituto de Ingeniería